

LEGENDA

	PROJ. OZNAKOWANIE POZIOME
	IST. OZNAKOWANIE POZIOME
	IST. OZNAKOWANIE PIONOWE DO USUNIĘCIA
	IST. OZNAKOWANIE PIONOWE
	PROJ. OZNAKOWANIE PIONOWE
	PROJ. STOJAKI ROWEROWE

URZĄD MIASTA STOŁECZNEGO WARSZAWY
BIURO DROGOWNICTWA I KOMUNIKACJI
INŻYNIER RUCHU M. ST. WARSZAWY
ul. Marszałkowska 77/79, 00-683 Warszawa

ZATWIERDZENIE Nr IR/IO: **2147** / **14**
ZATWIERDZAM do realizacji w terminie
do **06.04.2016** projekt stałej organizacji ruchu
w całości - w całości - bez zmian - ze zmianami
wniesionymi w projekcie
wraz z załącznikami
i programem sygnalizacji nr 15/.....
Zatwierdzenie dotyczy terenu położonego w liniach
rozgraniczających dróg publicznych.

Wprowadzenie zatwierdzonej organizacji ruchu
można dokonać po zawiadomieniu organu
zarządzającego ruchem o terminie jej wprowadzenia,
co najmniej na 7 dni przed dniem wprowadzenia
organizacji ruchu.

*Zatwierdzenie w zakresie
lokalizacji stojaków
rowerowych.*

10.04.2014

DPJ SYSTEM
ul. Palestrńska 8/72 03-321 Warszawa

Nr.rys.

1

Skala:

1: 500

OBIEKT:

Aleje Jerozolimskie 123

NAZWA

Projekt stałej organizacji ruchu na
lokalizację stojaków rowerowych

Projektował	mgr inż. D. Mościcki	08.2014	
Projektował	inż. P. Starczak	08.2014	
Projektował	inż. J. Stańczyk	08.2014	

- Projektowane stojaki rowerowe


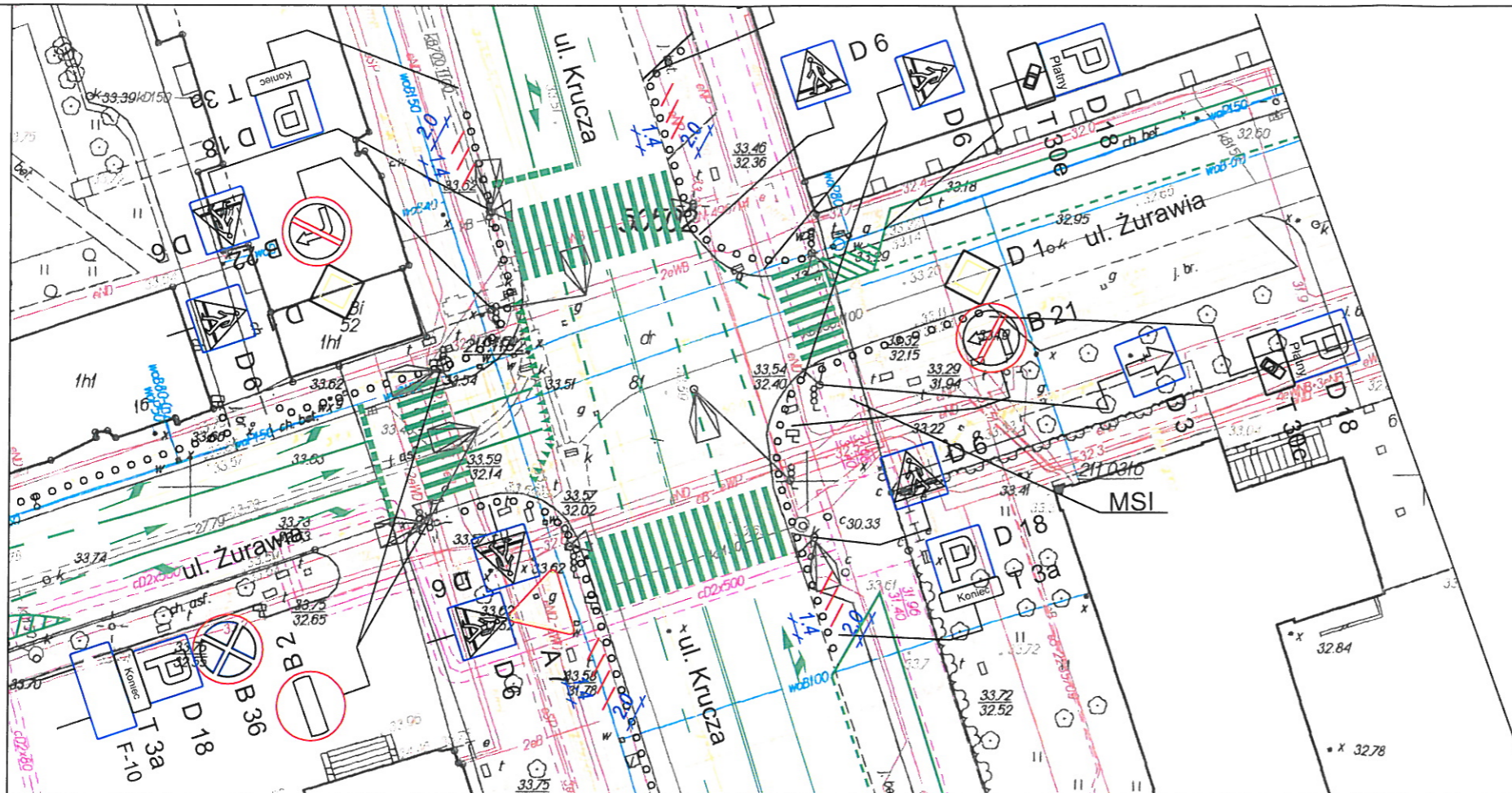
URZĄD MIASTA STOŁECZNEGO WARSZAWY
BIURO DROGOWNICTWA I KOMUNIKACJI
INŻYNIER RUCHU M. ST. WARSZAWY
ul. Marszałkowska 77/79, 00-533 Warszawa


ZATWIERDZENIE NR 1110/10/2014/2155/14
ZATWIERDZAM do realizacji w terminie
do 07.04.2016 projekt stałej organizacji ruchu
w całości - w części - bez zmian - ze zmianami
wniesionymi w projekcie
wraz z załącznikami
i programem sygnalizacji nr 15/.....
Zatwierdzenie dotyczy terenu położonego w liniach
rozkurczających dróg publicznych.

Wprowadzenie zmian technicznych w organizacji ruchu
można dokonać po zawiadomieniu organu
zarządzającego ruchem drogowym w wyznaczonym terminie,
co najmniej na 7 dni przed dniem wprowadzenia
organizacji ruchu.

*Zatwierdzam nie w zakresie
lokalizacji stojaków
rowerowych.*

07.10.2014

 **DPJ SYSTEM**
ul. Palestyńska 8/72 03-321 Warszawa

Nr.rys.

1

Skala:


1: 500

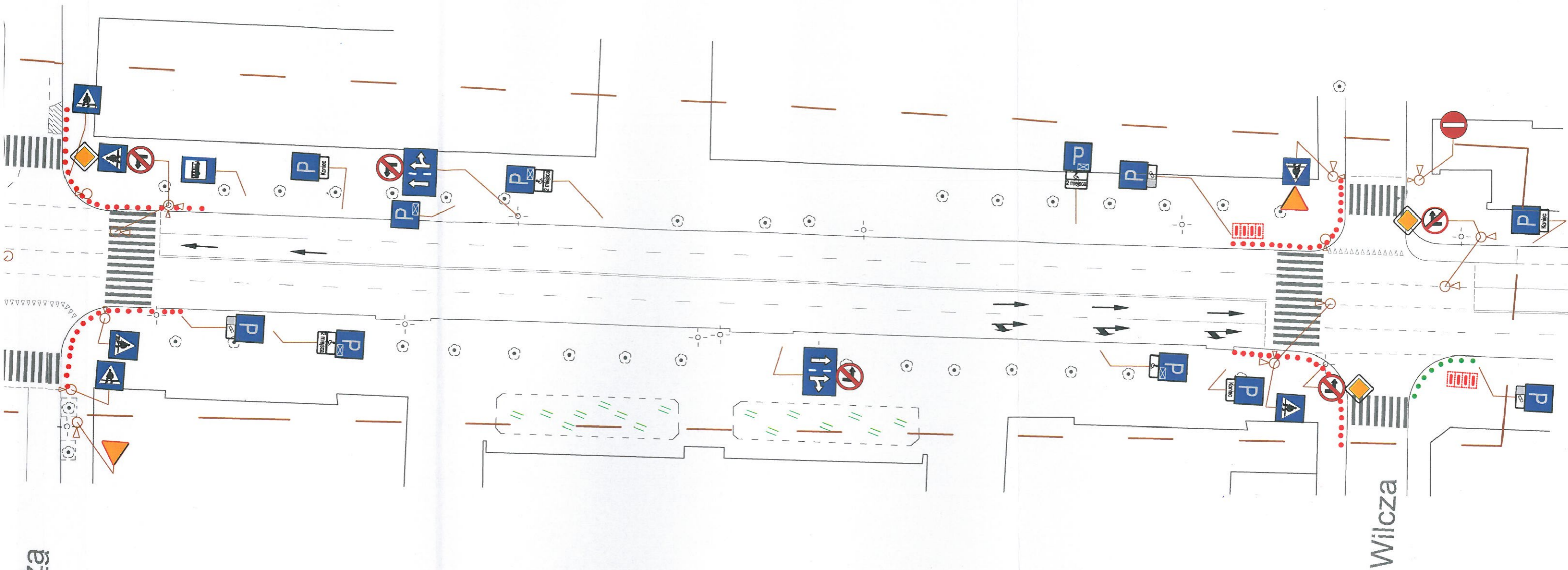
OBIEKT:

ul. Krucza




NAZWA

Projekt stałej organizacji ruchu na
lokalizację stojaków rowerowych

Projektował	mgr inż. D. Mościcki	02.2014	
Projektował	inż. P. Starczak	02.2014	
Projektował	inż. J. Stańczyk	02.2014	

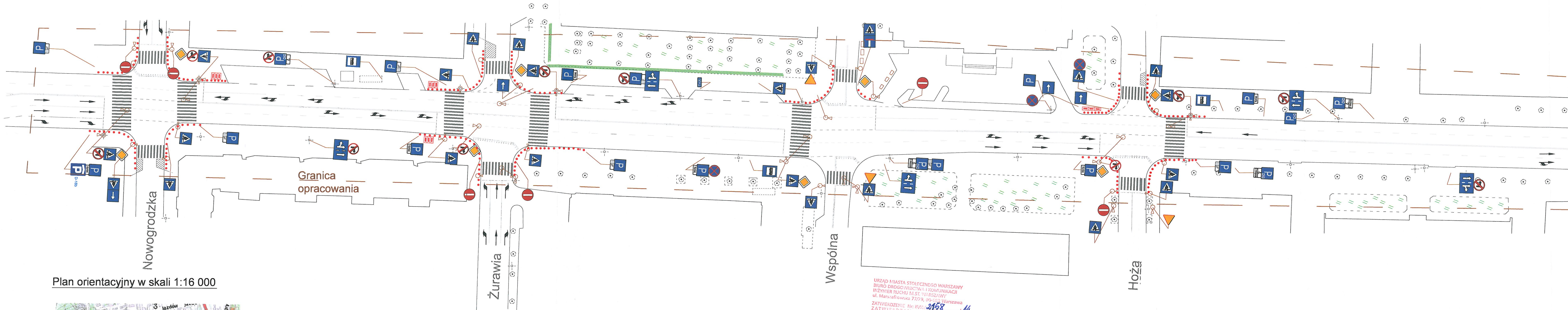


Legenda:

-  - istniejące oznakowanie pionowe
-  - istniejące oznakowanie poziome
-  - projektowany stojak rowerowy

MIASTA SŁONECZNEGO WARSZAWY
 DROGOWNICTWA I KOMUNIKACJI
 Szalkowska 77/79, 00-683 Warszawa
 (2) 44 30 626, (22) 44 30 625
 fax (22) 44 30 632

Inwestor:	 Zarząd Transportu Miejskiego	
Obiekt:	Parking rowerowy ul. Krucza	
Nazwa rysunku:	Projekt lokalizacji parkingów rowerowych	
Autor:	Paweł Pietrzyk	
Rys. nr 1	Skala: 1:500	Data: 05.09.2014 r.



Plan orientacyjny w skali 1:16 000






URZĄD MIASTA STOLECZNEGO WARSZAWY
 BIURO DROGOWNICTWA I KOMUNIKACJI
 ul. Marszałkowska 77/79, 00-683 Warszawa
 tel. (22) 44 30 626, (22) 44 30 625
 fax (22) 44 30 632
 -4-

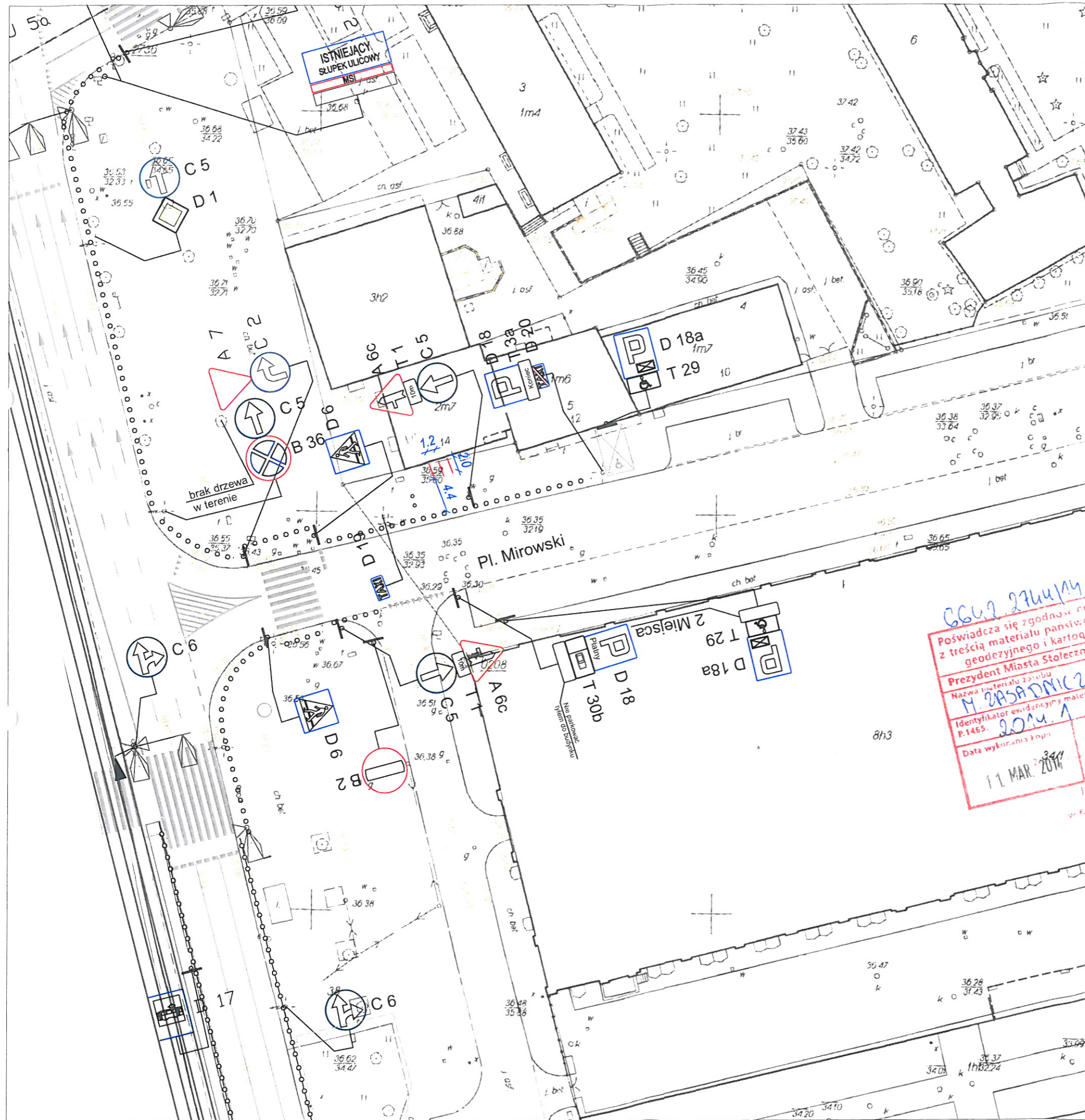
URZĄD MIASTA STOLECZNEGO WARSZAWY
 BIURO DROGOWNICTWA I KOMUNIKACJI
 INŻYNIER RUCHU M.ST. WARSZAWY
 ul. Marszałkowska 77/79, 00-683 Warszawa
 ZATWIERDZENIE Nr: IR/10/2014/2158/14
 ZATWIERDZAM do realizacji w terminie
 do 07.04.2016 projekt stałej organizacji ruchu
 w całości - w części - bez zmian - ze zmianami
 wniesionymi w projekcie
 wraz z załącznikami
 i programem sygnalizacji nr IS/.....
 Zatwierdzenie dotyczy terminu położonego w liniach
 rozgraniczających drog publicznych.

Zatwierdzenie w zakresie
 lokalizacji stojaków
 rowerowych.
 07.10.2014

URZĄD MIASTA STOLECZNEGO WARSZAWY
 BIURO DROGOWNICTWA I KOMUNIKACJI
 ul. Marszałkowska 77/79, 00-683 Warszawa
 tel. (22) 44 30 626, (22) 44 30 625
 fax (22) 44 30 632
 -4-

Legenda:

-  - istniejące oznakowanie pionowe
-  - istniejące oznakowanie poziome
-  - projektowany stojak rowerowy



- Projektowane stojaki rowerowe (3 sat.)

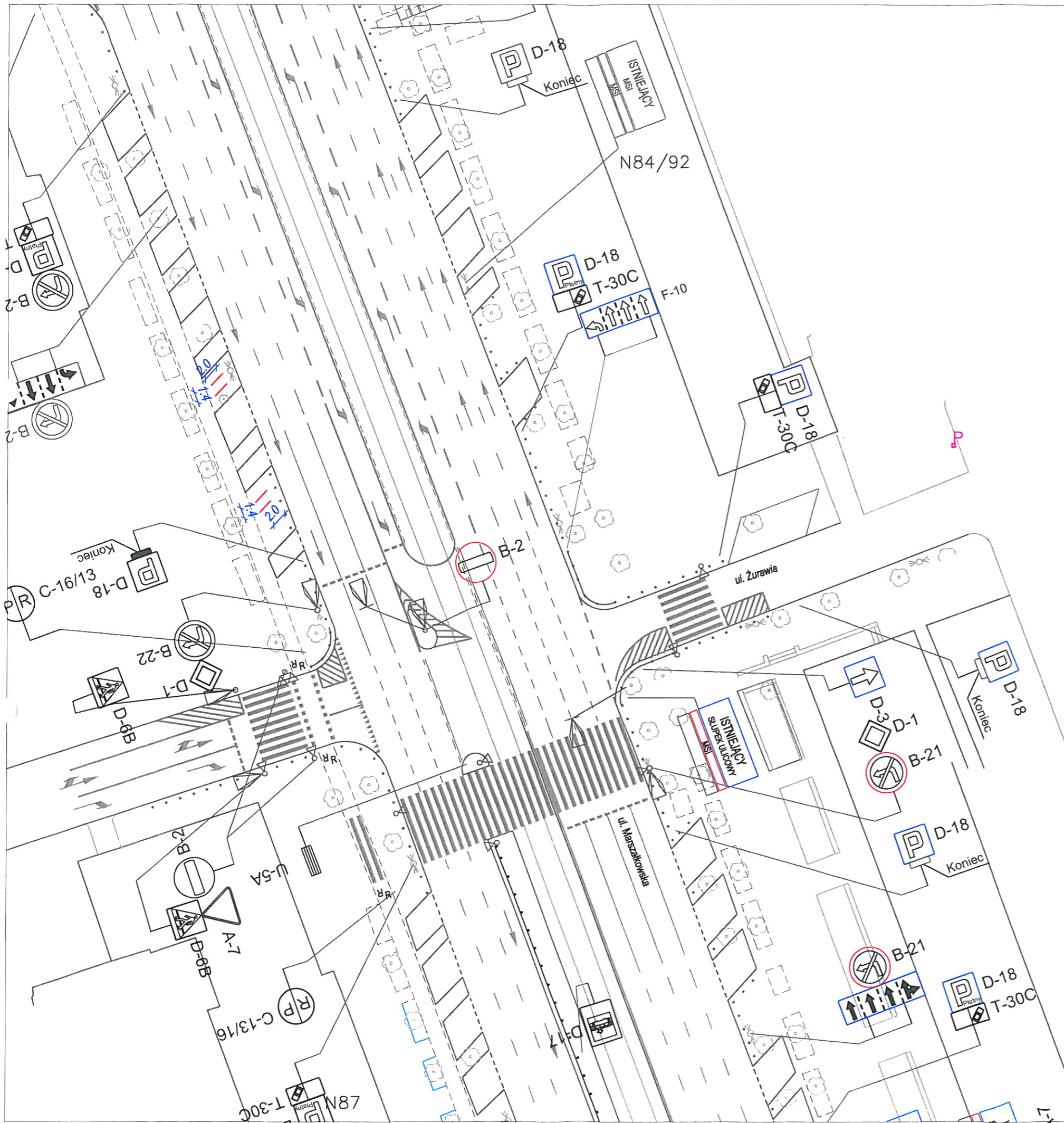
URZĄD MIASTA STOŁECZNEGO WARSZAWY
 BIURO DROGOWNICTWA I KOMUNIKACJI
 INŻYNIER RUCHU M.ST. WARSZAWY
 ul. Marszałkowska 77/79, 00-683 Warszawa
 ZATWIERDZENIE Nr IR/IO/2161/14
 ZATWIERDZAM do realizacji w terminie
 do 07.04.2016 projekt stałej organizacji ruchu
 w całości - w części - bez zmian - ze zmianami
 wniesionymi w projekcie
 wraz z załącznikami
 i programem sygnalizacji nr IS/.....
 Zatwierdzenie dotyczy terenu położonego w liniach
 rozgraniczających dróg publicznych.

Wprowadzenia zatwierdzonej stałej organizacji ruchu
 można dokonać po zawiadomieniu organu
 zarządzającego ruchem o terminie jej wprowadzenia,
 co najmniej na 7 dni przed dniem wprowadzenia
 organizacji ruchu.
 Zatwierdzenie w zakresie
 lokalizacji stojaków
 rowerowych.

07.10.2014

CGG 2744/14
 Poświadczam się zgodność
 z treścią materiału państwowo-
 geodezyjnego i kartograficznego
 Prezydent Miasta Stołecznego
 Nazwa materiału zarobku
 M. ZASADNICZA
 Identyfikator ewidencyjny materiału
 P.1465. 2014.1
 Data wykonania kopii
 11. MAR. 2014

DPJ SYSTEM ul. Palestyńska 8/72 03-321 Warszawa	Nr.rys.	1	Skala:	1: 500
	OBIEKT: al. Jana Pawła II			
NAZWA Projekt stałej organizacji ruchu na lokalizację stojaków rowerowych				
Projektował	mgr inż. D. Mościcki	02.2014		
Projektował	inż. P. Starczak	02.2014		
Projektował	inż. J. Stańczyk	02.2014		



LEGENDA

	PROJ. OZNAKOWANIE POZIOME
	IST. OZNAKOWANIE POZIOME
	IST. OZNAKOWANIE PIONOWE DO USUNIĘCIA
	IST. OZNAKOWANIE PIONOWE
	PROJ. OZNAKOWANIE PIONOWE
	PROJ. STOJAKI ROWEROWE

URZĄD MIASTA STOLECZNEGO WARSZAWY
 BIURO DROGOWNICTWA I KOMUNIKACJI
 INŻYNIER RUCHU M.ST. WARSZAWY
 ul. Marszałkowska 77/79, 00-683 Warszawa
 ZATWIERDZENIE Nr: IR/IO/...../14
 ZATWIERDZAM do realizacji w terminie
 do 08.04.2016 projekt stałej organizacji ruchu
 w całości - w części - bez zmian - ze zmianami
 wniesionymi w projekcie
 wraz z załącznikami
 i programem sygnalizacji nr IS/.....
 Zatwierdzenie dotyczy terenu położonego w liniach
 rozgraniczających dróg publicznych.

Wprowadzenia zatwierdzonej stałej organizacji ruchu
 można dokonać po zawiadomieniu organu
 zarządzającego ruchem o terminie jej wprowadzenia,
 co najmniej na 7 dni przed dniem wprowadzenia
 organizacji ruchu.
*Katowierobienie w zakresie
 lokalizacji stojaków
 rowerowych.*
 08.10.2014

z up. PREZIDENTA M. ST. WARSZAWY

 Tomasz Dębski
 Stały Członek Rady
 Biura Drogowo-Komunikacji

 ul. Palestyńska 8/72 03-321 Warszawa	Nr.rys.	1	Skala:	1:500

OBIEKT:
ul. Marszałkowska

NAZWA
 Projekt stałej organizacji ruchu na
 lokalizację stojaków rowerowych

Projektował	mgr inż. D. Mościcki	08.2014	
Projektował	inż. P. Starczak	08.2014	
Projektował	inż. J. Stańczyk	08.2014	

URZĄD MIASTA STOŁECZNEGO WARSZAWY
 BIURO DROGOWNICTWA I KOMUNIKACJI
 INŻYNIER RUCHU M.ST. WARSZAWY
 ul. Marszałkowska 77/79, 00-683 Warszawa

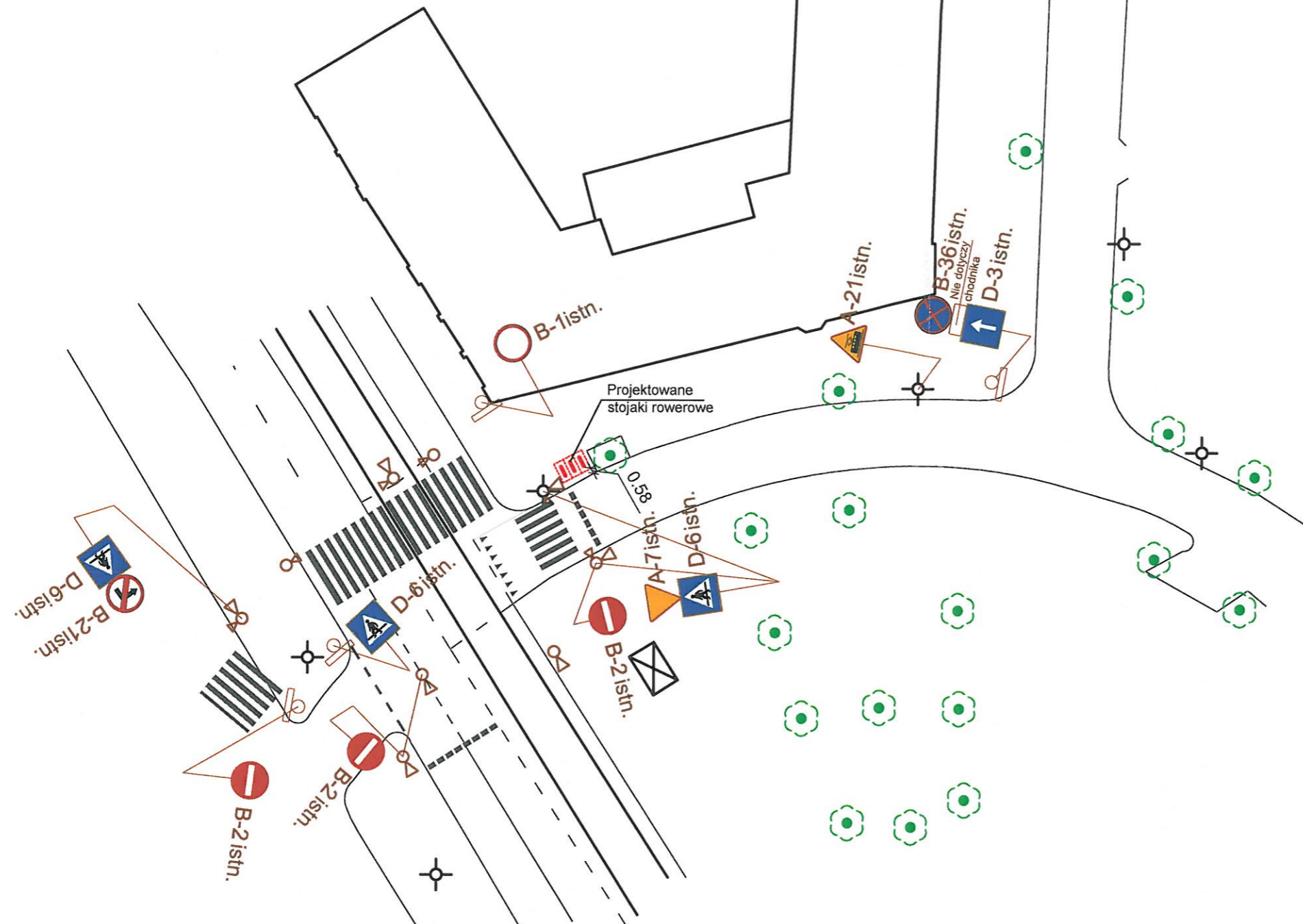
ZATWIERDZENIE Nr: IR/IO/... 2290/14
 ZATWIERDZAM do realizacji w terminie
 do 21.04.2016 projekt stałej organizacji ruchu
 w całości - w części - bez zmian - ze zmianami
 wniesionymi w projekcie
 wraz z załącznikami - 1, 2 -
 i programem sygnalizacji nr IS/...../.....
 Zatwierdzenie dotyczy terenu położonego w liniach
 rozgraniczających dróg publicznych.

Wprowadzenia zatwierdzonej stałej organizacji ruchu
 można dokonać po zawiadomieniu organu
 zarządzającego ruchem o terminie jej wprowadzenia,
 co najmniej na 7 dni przed dniem wprowadzenia
 organizacji ruchu.

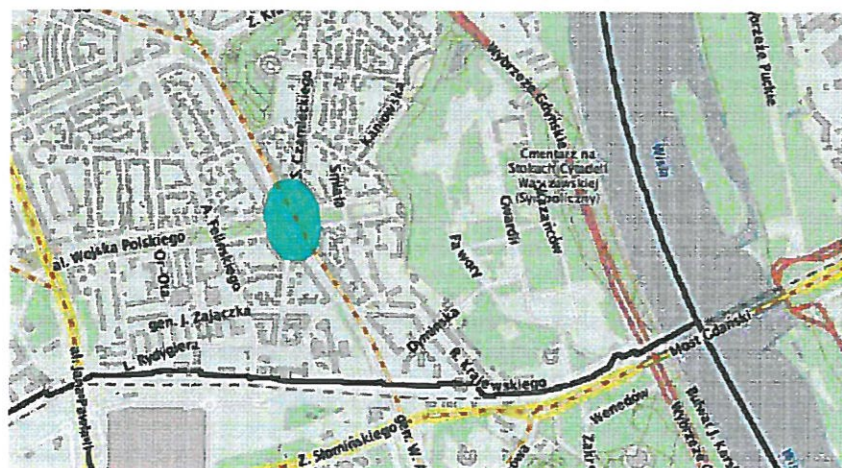
21. PAŹ. 2014
 W zakresie lokalizacji stojaków rowerowych.

Prez. PREZYDENTA M. ST. W. WARSZAWY

Tomasz Płatek
 Naczelnik
 Stojący w imieniu
 Biura Drogowo-Komunikacji



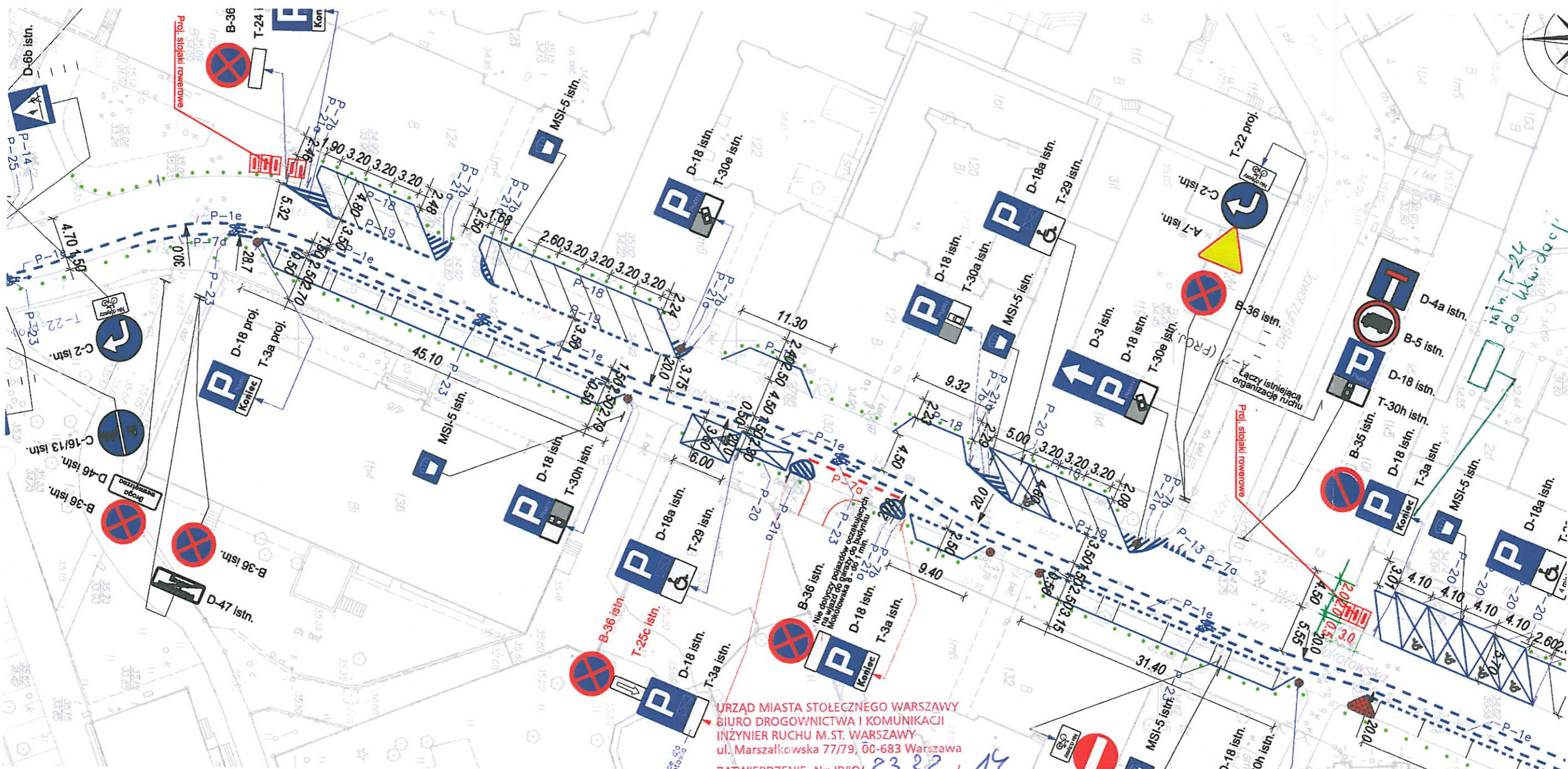
Plan orientacyjny w skali 1:16 000



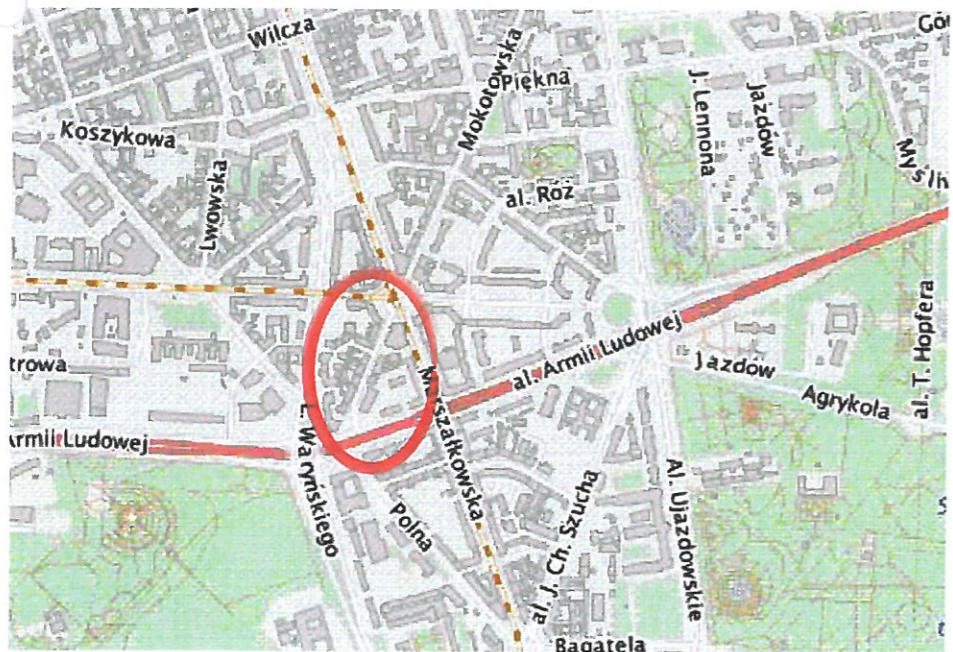
Legenda:

- oznakowanie pionowe
- istniejące oznakowanie poziome
- projektowany stojak rowerowy

Inwestor:	 Zarząd Transportu Miejskiego	
Obiekt:	Parking rowerowy Plac Inwalidów	
Nazwa rysunku:	Projekt lokalizacji parkingów rowerowych	
Autor:	Paweł Pietrzyk 	
Rys. nr 1	Skala: 1:500	Data: 10.10.2014 r.



Skala 1:16 000



URZĄD MIASTA STOŁECZNEGO WARSZAWY
 BIURO DROGOWNICTWA I KOMUNIKACJI
 INŻYNIER RUCHU M. ST. WARSZAWY
 ul. Marszałkowska 77/79, 00-683 Warszawa
 ZATWIERDZENIE Nr: IR/O/23.22/14
 ZATWIERDZAM do realizacji w terminie do 23.04.2016 projekt stałej organizacji ruchu
 w całości - w części - bez zmian - ze zmianami
 wniesionymi w projekcie
 wraz z załącznikami
 i programem sygnalizacji nr IS/.....
 Zatwierdzenie dotyczy terenu położonego w liniach
 rozgraniczających dróg publicznych.
 Wprowadzenia zatwierdzonej stałej organizacji ruchu
 można dokonać po zawiadomieniu organu
 zarządzającego ruchem o terminie jej wprowadzenia,
 co najmniej na 7 dni przed dniem wprowadzenia
 organizacji ruchu.

23. PAŹ. 2014
 W zakresie lokalizacji stojaków
 rowerowych oraz likwidacji T-24.

LEGENDA:

2 up. PREZYDENTA M. ST. WARSZAWY
 Tomasz Pająk
 Naczelnik Wydziału
 Stałej Organizacji Ruchu
 Biuro Drogowo-Komunikacji

- projektowany stojak rowerowy

2m

1m

INWESTOR:	Zarząd Transportu Miejskiego
OBIEKT:	Parkingi rowerowe – ul. Mokotowska
NAZWA RYSUNKU:	Projekt lokalizacji parkingów rowerowych
AUTOR:	Paweł Pietrzyk
Rys. nr: 1	SKALA: 1:500 DATA: 10.10.2014

URZĄD MIASTA STOLECZNEGO WARSZAWY
 BIURO DROGOWNICTWA I KOMUNIKACJI
 INŻYNIER RUCHU M.ST. WARSZAWY
 ul. Marszałkowska 77/79, 00-683 Warszawa
 ZATWIERDZENIE Nr: IR/IO/...../14
 ZATWIERDZAM do realizacji w terminie
 do: 12.05.2016 r.: projekt stałej organizacji ruchu
 w całości - w części - bez zmian - ze zmianami
 wniesionymi w projekcie
 wraz z załącznikami
 i programem sygnalizacji nr IS/.....
 Zatwierdzenie dotyczy terenu położonego w liniach
 rozgraniczających dróg publicznych.

Wprowadzenia zatwierdzonej stałej organizacji ruchu
 można dokonać po zawiadomieniu organu
 zarządzającego ruchem o terminie jej wprowadzenia,
 co najmniej na 7 dni przed dniem wprowadzenia
 organizacji ruchu.

12. LIS. 2014

z up. [signature]
 [signature]
 Starszy Inżynier Ruchu
 Biuro Drogownictwa i Komunikacji

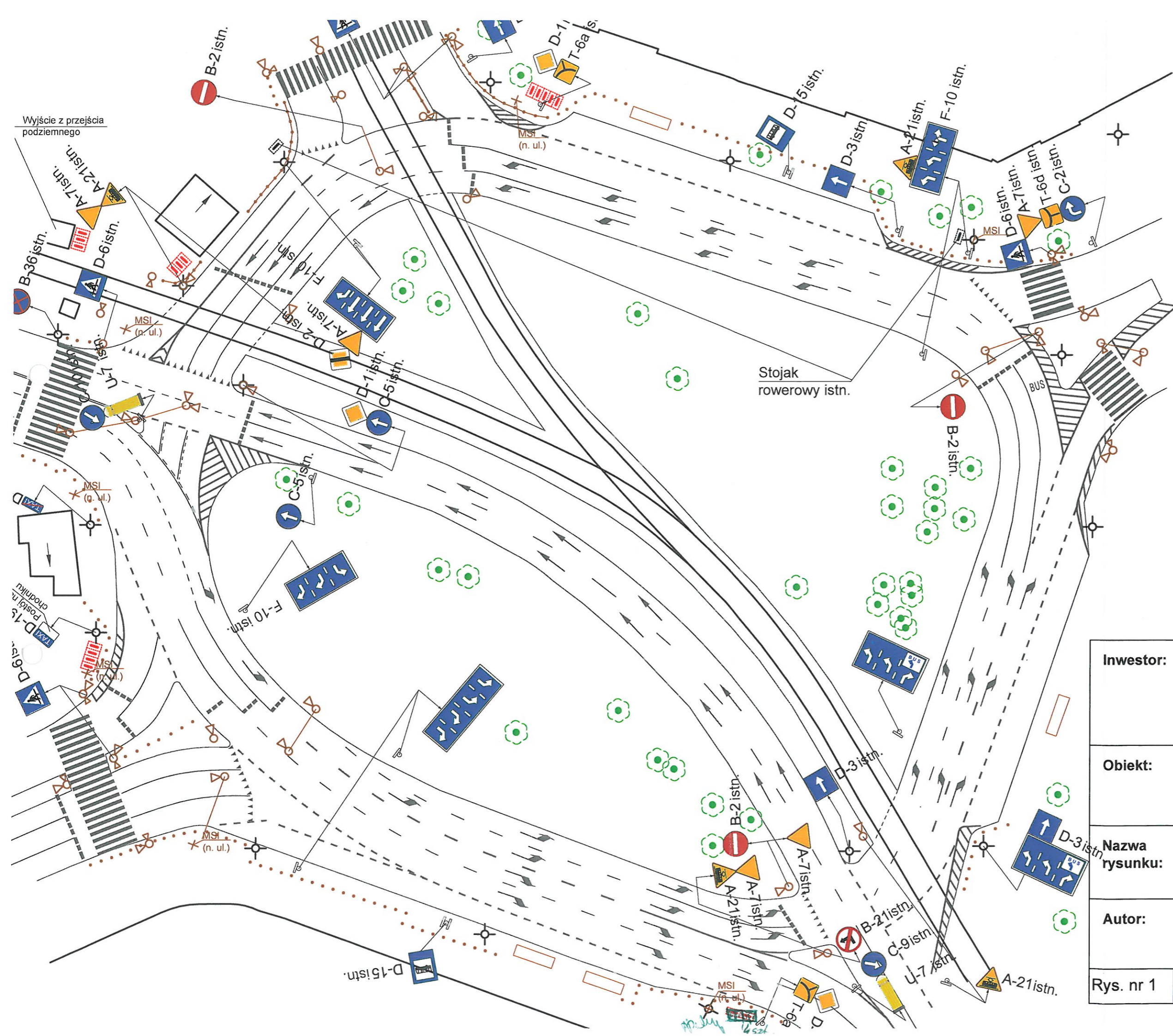
Legenda:

- D-15 - oznakowanie pionowe
- istniejące oznakowanie poziome
- projektowany stojak rowerowy

Investor:	Zarząd Transportu Miejskiego	
Obiekt:	Parkingi rowerowy Plac Wilsona	
Nazwa rysunku:	Projekt lokalizacji parkingów rowerowych	
Autor:	Paweł Pietrzyk	
Rys. nr 1	Skala: 1:500	Data: 24.10.2014 r.

Wyjście z przejścia podziemnego

Stojak rowerowy istn.

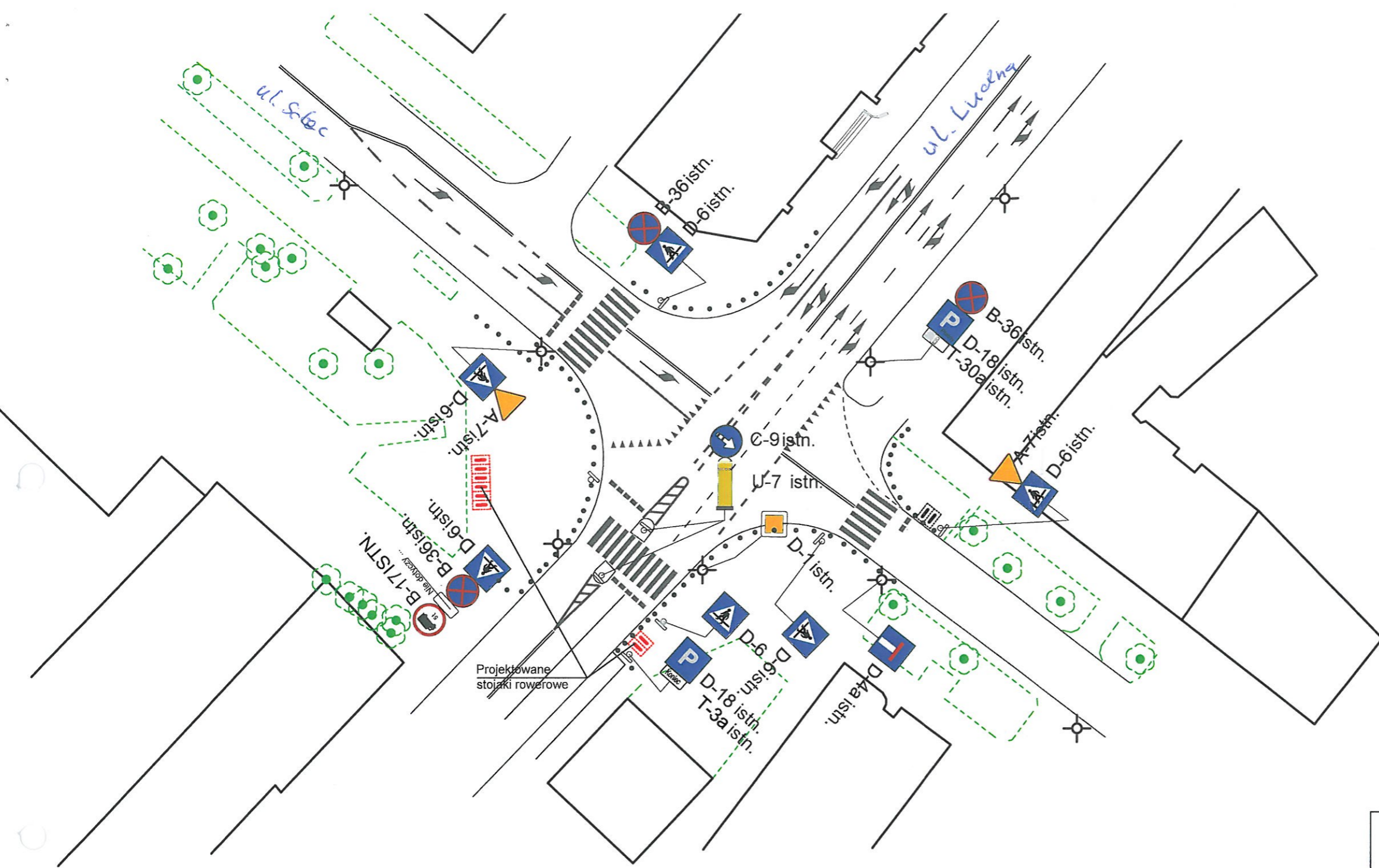


URZĄD MIASTA STOŁECZNEGO WARSZAWY
 BIURO DROGOWNICTWA I KOMUNIKACJI
 INŻYNIER RUCHU M.ST. WARSZAWY
 ul. Marszałkowska 77/79, 00-683 Warszawa

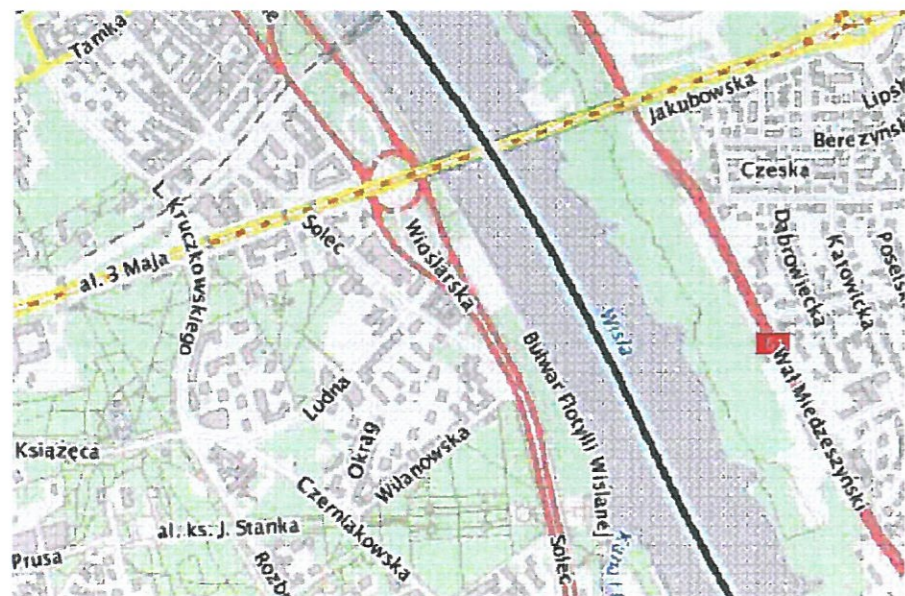
ZATWIERDZENIE Nr: IR/IO/.../14
 ZATWIERDZAM do realizacji w terminie
 do 12.05.2016r. projekt stałej organizacji ruchu
 w całości - w części - bez zmian - ze zmianami
 wniesionymi w projekcie ...
 wraz z załącznikami ...
 i programem sygnalizacji nr IS/...
 Zatwierdzenie dotyczy terenu położonego w liniach
 rozgraniczających dróg publicznych.

Wprowadzenia zatwierdzonej stałej organizacji ruchu
 można dokonać po zawiadomieniu organu
 zarządzającego ruchem o terminie jej wprowadzenia,
 co najmniej na 7 dni przed dniem wprowadzenia
 organizacji ruchu.
 12. LIS. 2014

z up. PREZYDENTA M. ST. WARSZAWY
 Tomasz...
 S...
 Biuro Drogow... i Komunikacji



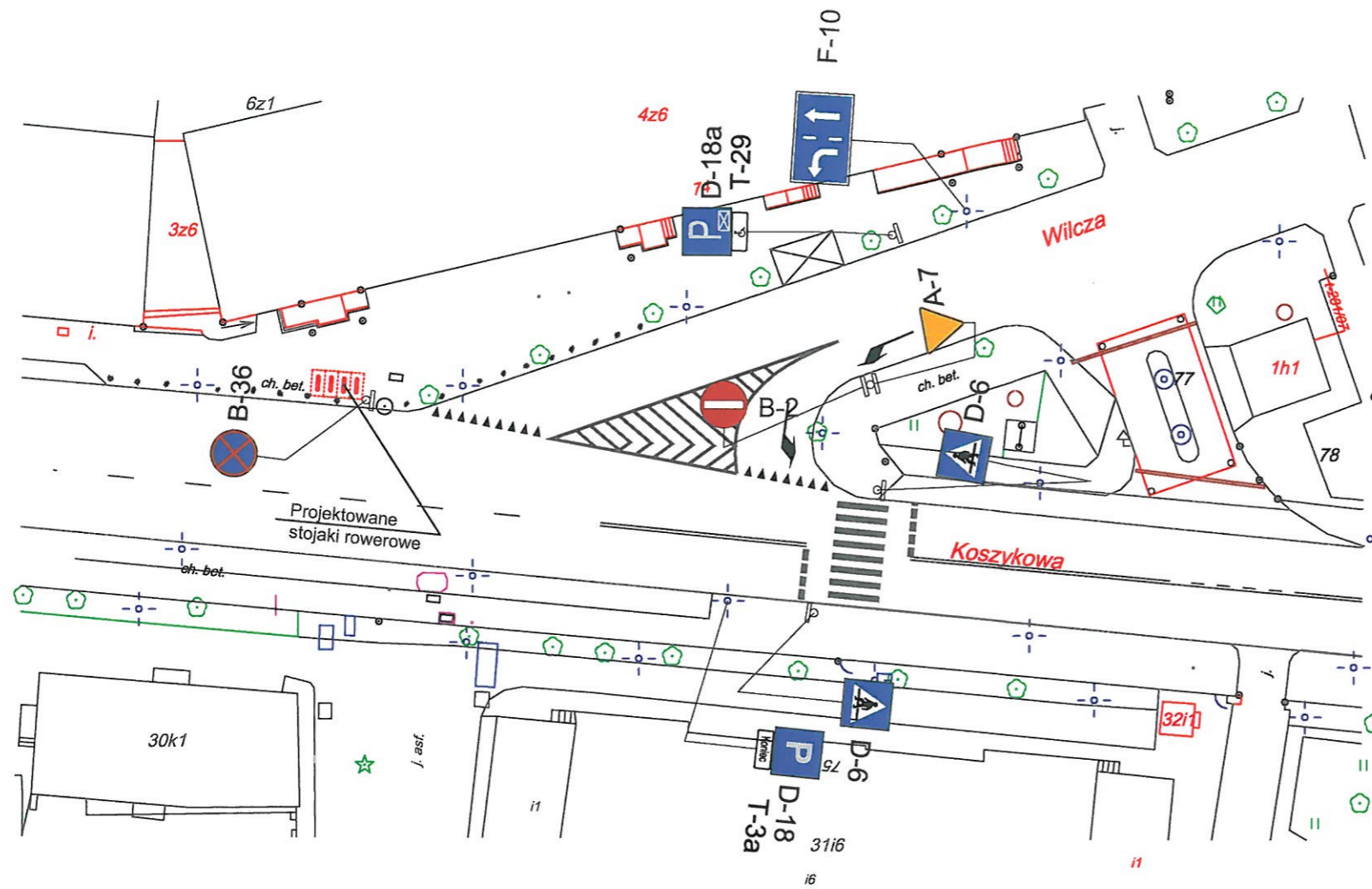
Plan orientacyjny w skali 1:16 000



Legenda:

- C-9 istn. - istniejące oznakowanie pionowe
- istniejące oznakowanie poziome
- projektowany stojak rowerowy

Inwestor:	Zarząd Transportu Miejskiego
Obiekt:	Parkingi rowerowy ul. Solec / ul. Ludna
Nazwa rysunku:	Projekt lokalizacji parkingów rowerowych
Autor:	<i>Paweł Metyny</i>
Rys. nr 1	Skala: 1:500
	Data: 23.09.2014 r.



URZĄD MIASTA STOŁECZNEGO WARSZAWY
 BIURO DROGOWNICTWA I KOMUNIKACJI
 INŻYNIER RUCHU M.ST. WARSZAWY
 ul. Marszałkowska 77/79, 00-683 Warszawa

ZATWIERDZENIE Nr: IR/10/.....²⁵³⁴...../14
 ZATWIERDZAM do realizacji w terminie
 do ^{24.05.2016}..... projekt stałej organizacji ruchu
 w całości - w części - bez zmian - ze zmianami
 wniesionymi w projekcie
 wraz z załącznikami
 i programem sygnalizacji nr IS/.....
 Zatwierdzenie dotyczy terenu położonego w liniach
 rozgraniczających drogi publicznych.

Wprowadzenia zatwierdzonej stałej organizacji ruchu
 można dokonać po zawiadomieniu organu
 zarządzającego ruchem o terminie jej wprowadzenia,
 co najmniej na 7 dni przed dniem wprowadzenia
 organizacji ruchu.

24. LIS. 2014

z up.

 Inżynier Ruchu
 Stacja Organizacji Ruchu
 Biuro Drogowictwa i komunikacji

Plan orientacyjny w skali 1:16 000



Legenda:

- D-6 - istniejące oznakowanie pionowe
- istniejące oznakowanie poziome
- projektowany stojak rowerowy

Inwestor:	Zarząd Transportu Miejskiego	
Obiekt:	Parking rowerowy ul. Wilcza 74 (róg Koszykowej)	
Nazwa rysunku:	Projekt lokalizacji parkingów rowerowych	
Autor:		
Rys. nr 1	Skala: 1:500	Data: 24.09.2014 r.