







LEGENDA

-  PROJ. OZNAKOWANIE POZIOME
-  IST. OZNAKOWANIE POZIOME
-  IST. OZNAKOWANIE PIONOWE DO USUNIĘCIA
-  IST. OZNAKOWANIE PIONOWE
-  PROJ. OZNAKOWANIE PIONOWE
-  PROJ. STOJAKI ROWEROWE


URZĄD MIASTA STOŁECZNEGO WARSZAWY
 BIURO DROGOWNICTWA I KOMUNIKACJI
 INŻYNIER RUCHU M.ST. WARSZAWY
 ul. Marszałkowska 77/79, 00-683 Warszawa

ZATWIERDZENIE Nr: IR/IO/.../14
 ZATWIERDZAM do realizacji w terminie
 do 22.03.2016 projekt stałej organizacji ruchu
 w całości - w części - bez zmian - ze zmianami
 wniesionymi w projekcie ...
 wraz z załącznikami ...
 i programem sygnalizacji nr IS/...
 Zatwierdzenie dotyczy terenu położonego w liniach
 rozgraniczających dróg publicznych.

Wprowadzenia zatwierdzonej stałej organizacji ruchu
 można dokonać po zawiadomieniu organu
 zarządzającego ruchem o terminie jej wprowadzenia,
 co najmniej, na 7 dni przed dniem wprowadzenia
 organizacji ruchu.

*Zatwierdzenie w zakresie lokalizacji
 stojaków rowerowych*

22.09.2014
 w. p. PRZEDSIĘDZIECA M. ST. WARSZAWY
 Tomasz ...
 Szef Biura Drogow i Komunikacji


 DPJ SYSTEM ul. Palestyńska 8/72 03-321 Warszawa	Nr.rys.	Skala:
	1	1: 500

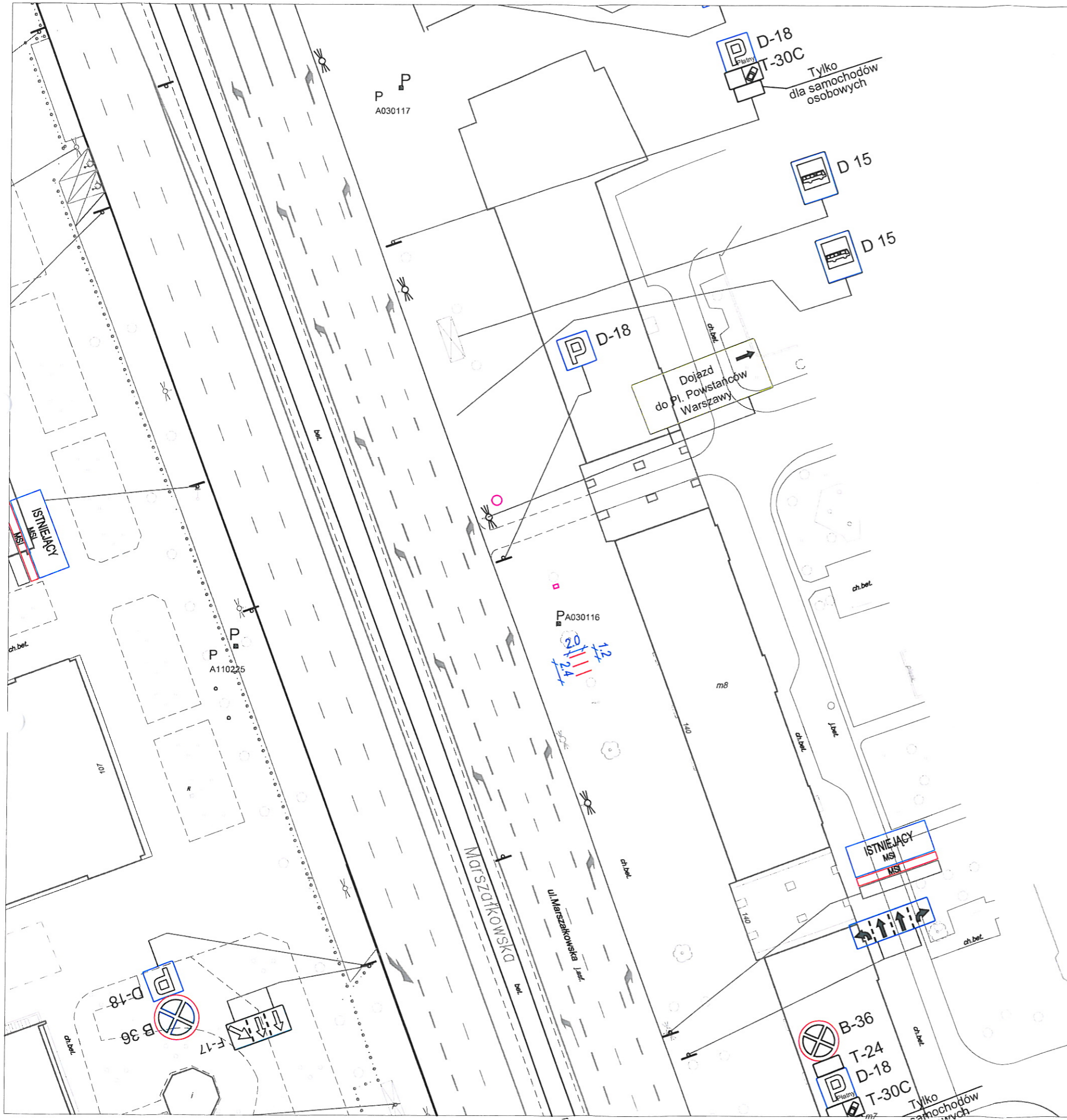
OBIEKT:

ul. Woronicza

NAZWA

Projekt stałej organizacji ruchu na lokalizację stojaków rowerowych

Projektował	mgr inż. D. Mościcki	08.2014	
Projektował	inż. P. Starczak	08.2014	
Projektował	inż. J. Stańczyk	08.2014	



LEGENDA

	PROJ. OZNAKOWANIE POZIOME
	IST. OZNAKOWANIE POZIOME
	IST. OZNAKOWANIE PIONOWE DO USUNIĘCIA
	IST. OZNAKOWANIE PIONOWE
	PROJ. OZNAKOWANIE PIONOWE
	PROJ. STOJAKI ROWEROWE

URZĄD MIASTA STOLECZNEGO WARSZAWY
 BIURO DROGOWNICTWA I KOMUNIKACJI
 INŻYNIER RUCHU M.ST. WARSZAWY
 ul. Marszałkowska 77/79, 00-683 Warszawa
 ZATWIERDZENIE Nr: IR/IO/ 2069 / 14
 ZATWIERDZAM do realizacji w terminie
 do 22.03.2016 projekt stałej organizacji ruchu
 w całości - w części - bez zmian - ze zmianami
 wniesionymi w projekcie
 wraz z załącznikami
 i programem sygnalizacji nr 15/.....
 Zatwierdzenie dotyczy terenu położonego w liniach
 rozgraniczających dróg publicznych.

Wprowadzenia zatwierdzonej stałej organizacji ruchu
 można dokonać po zawiadomieniu organu
 zarządzającego ruchem o terminie jej wprowadzenia,
 co najmniej na 7 dni przed dniem wprowadzenia
 organizacji ruchu.

*Zatwierdzenie w zakresie lokalizacji
 stojaków rowerowych.*

22.09.2014

[Signature]

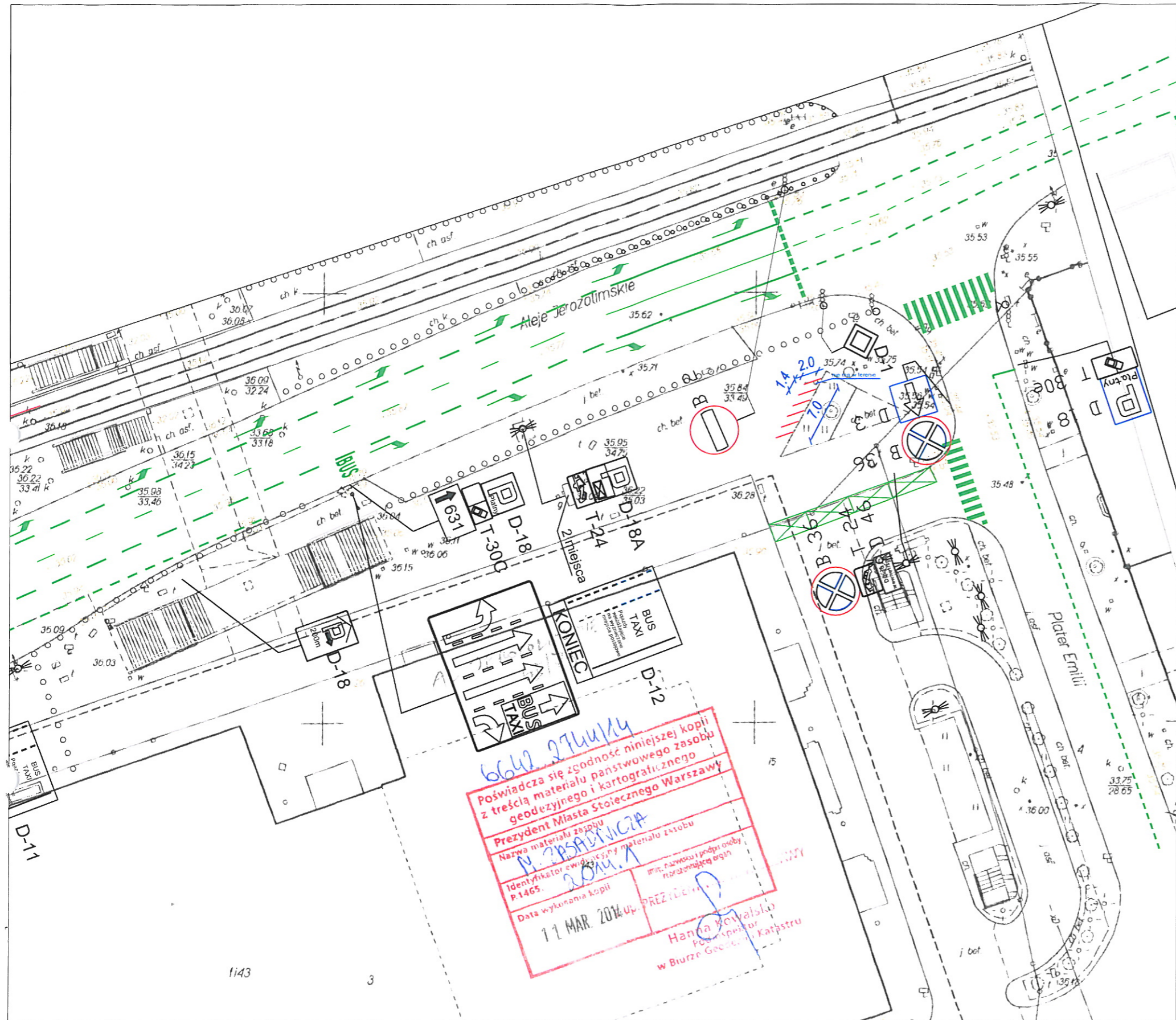
Urząd Miasta Stołecznego Warszawy
 Biuro Drogownictwa i Komunikacji

	Nr.rys.	Skala:
ul. Palestyńska 8/72 03-321 Warszawa	1	1: 500

OBIEKT:
ul. Marszałkowska 140

NAZWA
 Projekt stałej organizacji ruchu na
 lokalizację stojaków rowerowych

Projektował	mgr inż. D. Mościcki	08.2014	
Projektował	inż. P. Starczak	08.2014	
Projektował	inż. J. Stańczyk	08.2014	



6642 27444
 Poświadczam zgodność niniejszej kopii z treścią materiału państwowego zasobu geodezyjnego i kartograficznego
 Prezydent Miasta Stołecznego Warszawy
 Nazwa materiału zasobu
 N. 2014.1
 Identyfikator ewidencyjny materiału zasobu P.1465.
 Data wykonania kopii 11 MAR. 2014
 imię, nazwisko i podpis osoby odpowiedzialnej
 Hanna Kowalska
 Pełnomocnik
 w Biurze Geodezji i Katastru

LEGENDA

	PROJ. OZNAKOWANIE POZIOME
	IST. OZNAKOWANIE POZIOME
	IST. OZNAKOWANIE PIONOWE DO USUNIĘCIA
	IST. OZNAKOWANIE PIONOWE
	PROJ. OZNAKOWANIE PIONOWE
	PROJ. STOJAKI ROWEROWE

URZĄD MIASTA STOŁECZNEGO WARSZAWY
 BIURO DROGOWNICTWA I KOMUNIKACJI
 INŻYNIER RUCHU M.ST. WARSZAWY
 ul. Marszałkowska 77/79, 00-683 Warszawa
 ZATWIERDZENIE Nr. IR/IO/ 2102 / 14
 ZATWIERDZAM do realizacji w terminie do 29.03.2016 projekt stałej organizacji ruchu w całości - w części - bez zmian - ze zmianami wniesionymi w projekcie wraz z załącznikami i programem sygnalizacji nr IS/...../.....
 Zatwierdzenie dotyczy terenu położonego w liniach rozgraniczających drogi publicznych.

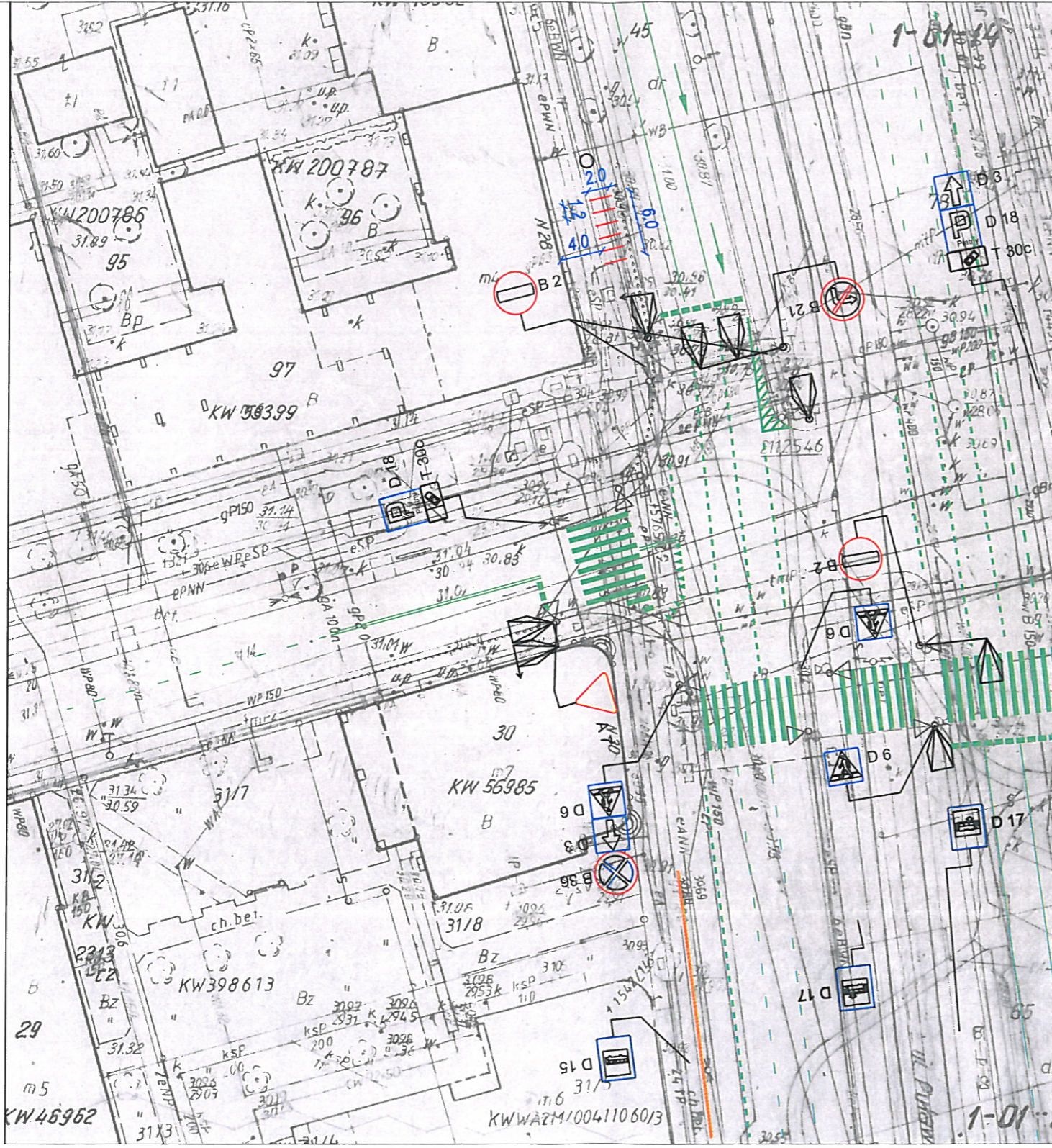
Wprowadzenia zatwierdzonej stałej organizacji ruchu można dokonać po zawiadomieniu organu zarządzającego ruchem o terminie jej wprowadzenia, co najmniej na 7 dni przed dniem wprowadzenia organizacji ruchu.
 Zatwierdzenie w zakresie lokalizacji stojaków rowerowych.
 29.09.2014
 Sup. PREZIDENTA M. ST. WARSZAWY
 Tomasz Trzeciak
 Prezydent Miasta Stołecznego Warszawy
 Biuro Drogownictwa i Komunikacji

	Nr.rys.	Skala:
ul. Palestyńska 8/72 03-321 Warszawa	1	1: 500






OBIEKT:
Al. Jerozolimskie 65/79

NAZWA
 Projekt stałej organizacji ruchu na lokalizację stojaków rowerowych

Projektował	mgr inż. D. Mościcki	08.2014	
Projektował	inż. P. Starczak	08.2014	
Projektował	inż. J. Stańczyk	08.2014	



LEGENDA


-  PROJ. OZNAKOWANIE POZIOME
-  IST. OZNAKOWANIE POZIOME
-  IST. OZNAKOWANIE PIONOWE DO USUNIĘCIA
-  IST. OZNAKOWANIE PIONOWE
-  PROJ. OZNAKOWANIE PIONOWE
-  PROJ. STOJAKI ROWEROWE

URZĄD MIASTA STOLECZNEGO WARSZAWY
 BIURO DROGOWNICTWA I KOMUNIKACJI
 INŻYNIER RUCHU M.ST. WARSZAWY
 ul. Marszałkowska 77/79, 00-683 Warszawa

ZATWIERDZENIE Nr: IR/IO/2132/14
 ZATWIERDZAM do realizacji w terminie
 do 02.04.2016 projekt stałej organizacji ruchu
 w całości - w części - bez zmian - ze zmianami
 wniesionymi w projekcie
 wraz z załącznikami
 i programem sygnalizacji nr IS/...../.....
 Zatwierdzenie dotyczy terenu położonego w liniach
 rozgraniczających dróg publicznych.

Wprowadzenie i nadanie stałej organizacji ruchu
 można dokonać po zawiadomieniu organu
 zarządzającego ruchem o terminie jej wprowadzenia,
 co najmniej na 7 dni przed umieszczeniem
 organizacji ruchu.

*Zatwierdzenie w zakresie
 lokalizacji stojaków
 rowerowych.*

10 2014



DPJ SYSTEM
 ul. Palestyńska 8/72 03-321 Warszawa

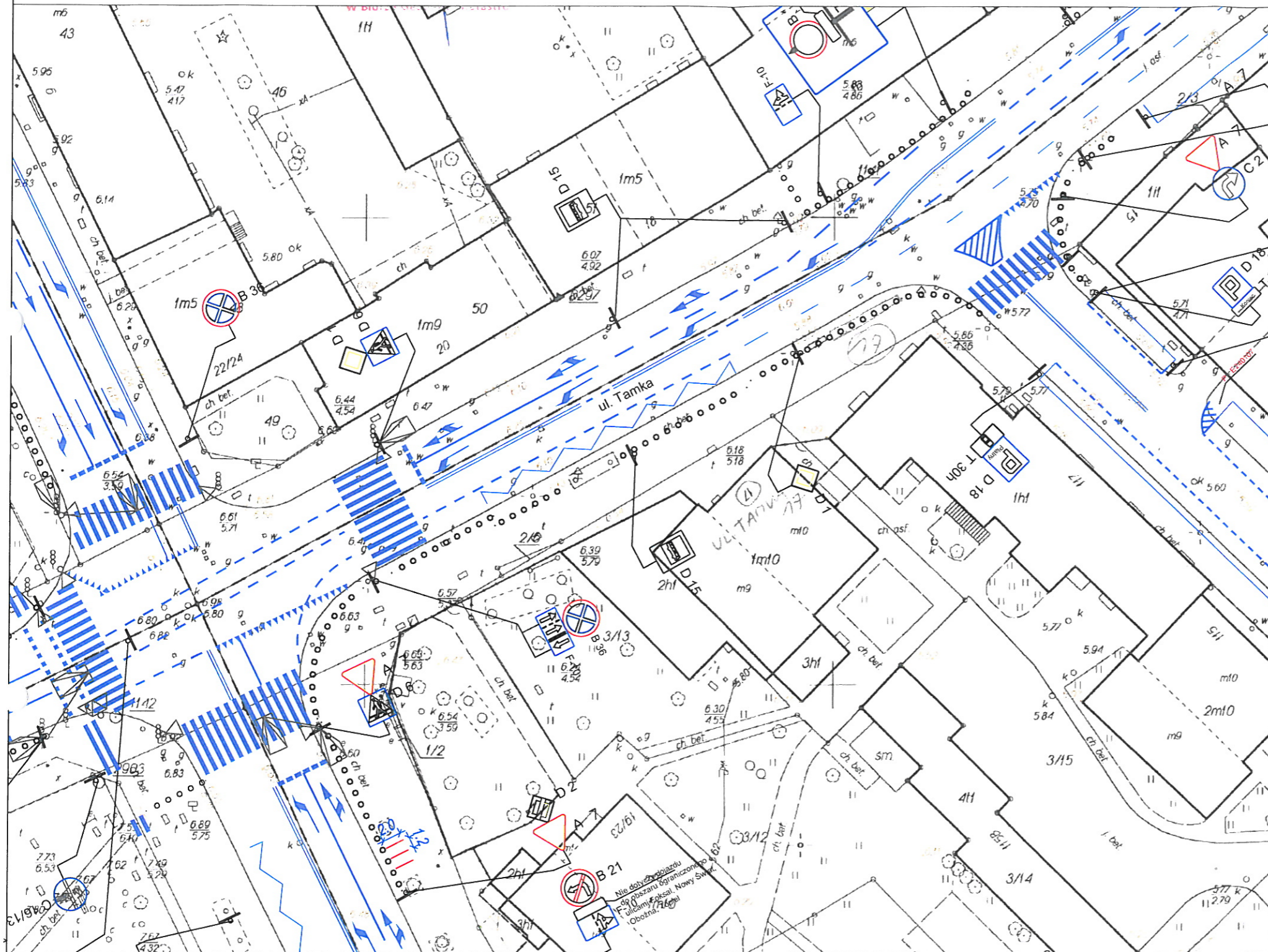
Nr.rys. **1**

Skala: **1:500**







OBIEKT: **ul. Puławska**

NAZWA: **Projekt stałej organizacji ruchu na lokalizację stojaków rowerowych**

Projektował	mgr inż. D. Mościcki	08.2014	
Projektował	inż. P. Starczak	08.2014	
Projektował	inż. J. Stańczyk	08.2014	



LEGENDA

-  PROJ. OZNAKOWANIE POZIOME
-  IST. OZNAKOWANIE POZIOME
-  IST. OZNAKOWANIE PIONOWE DO USUNIĘCIA
-  IST. OZNAKOWANIE PIONOWE
-  PROJ. OZNAKOWANIE PIONOWE
-  PROJ. STOJAKI ROWEROWE

URZĄD MIASTA STOLECZNEGO WARSZAWY
 BIURO DROGOWNICTWA I KOMUNIKACJI
 INŻYNIER RUCHU M.ST. WARSZAWY
 ul. Marszałkowska 77/79, 00-683 Warszawa

ZATWIERDZENIE Nr: IR/10/2133/14
 ZATWIERDZAM do realizacji w terminie
 do 02.09.2016 projekt stałej organizacji ruchu
 w całości - w części - bez zmian - ze zmianami
 wniesionymi w projekcie
 wraz z załącznikami
 i programem sygnalizacji nr 15/


Zatwierdzenie dotyczy terenu położonego w liniach
 rozgraniczających działki publicznych.

Wprowadzenia zatwierdzonej stałej organizacji ruchu
 można dokonać po zawiadomieniu organu
 zarządzającego ruchem o terminie jej wprowadzenia,
 co najmniej na 7 dni przed dniem wprowadzenia
 organizacji ruchu.

*Zatwierdzenie w zakresie
 lokalizacji stojaków
 rowerowych.*




02.10.2014

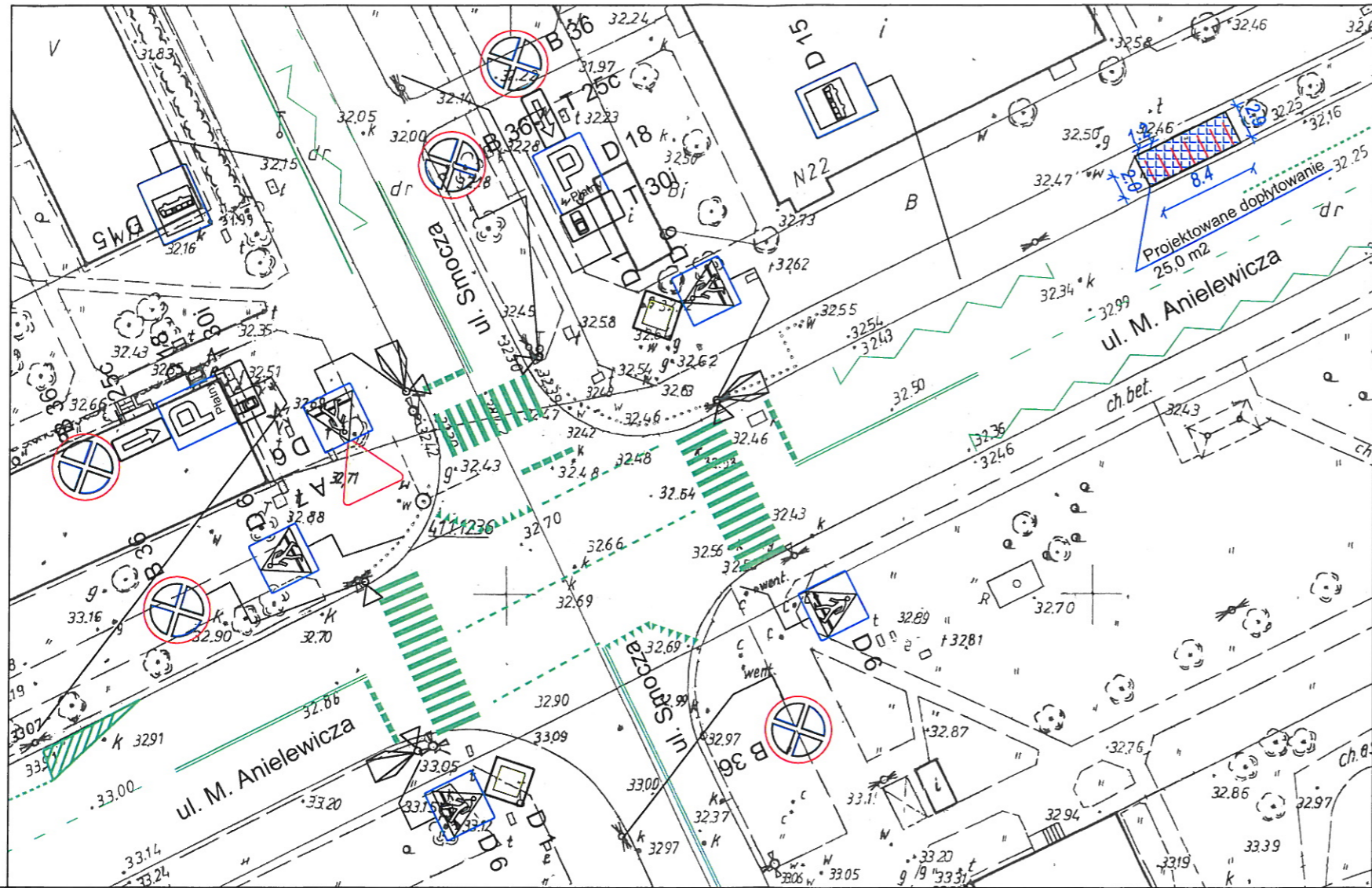
[Handwritten signature]
 Inżynier Ruchu

 DPJ SYSTEM ul. Palestyńska 8/72 03-321 Warszawa	Nr.rys.	Skala:
	1	1: 500

OBIEKT:
ul. Tamka 17

NAZWA
 Projekt stałej organizacji ruchu na
 lokalizację stojaków rowerowych

Projektował	mgr inż. D. Mościcki	07.2014	
Projektował	inż. P. Starczak	07.2014	
Projektował	inż. J. Stańczyk	07.2014	



LEGENDA

	PROJ. OZNAKOWANIE POZIOME
	IST. OZNAKOWANIE POZIOME
	IST. OZNAKOWANIE PIONOWE DO USUNIĘCIA
	IST. OZNAKOWANIE PIONOWE
	PROJ. OZNAKOWANIE PIONOWE
	PROJ. STOJAKI ROWEROWE

URZĄD MIASTA STOŁECZNEGO WARSZAWY
 BIURO DROGOWNICTWA I KOMUNIKACJI
 INŻYNIER RUCHU M. ST. WARSZAWY
 ul. Marszałkowska 77/79, 00-683 Warszawa

ZATWIERDZENIE Nr. IR/IO/2.134/14
 ZATWIERDZAM do realizacji w terminie
 do 02.04.2016 projekt stałej organizacji ruchu
 w całości - w części - bez zmian - ze zmianami
 wniesionymi w projekcie
 wraz z załącznikami
 i programem sygnalizacji nr IS/
 Zatwierdzenie dotyczy terenu położonego w liniach
 rozgraniczających dróg publicznych.

Wprowadzenia zatwierdzonej stałej organizacji ruchu
 można dokonać po zawiadomieniu organu
 zarządzającego ruchem o terminie jej wprowadzenia,
 co najmniej na 7 dni przed dniem wprowadzenia
 organizacji ruchu.

*Zatwierdzenie w salcesie
 lokalizacji stojaków rowerowych.*

02.10.2014

[Signature]

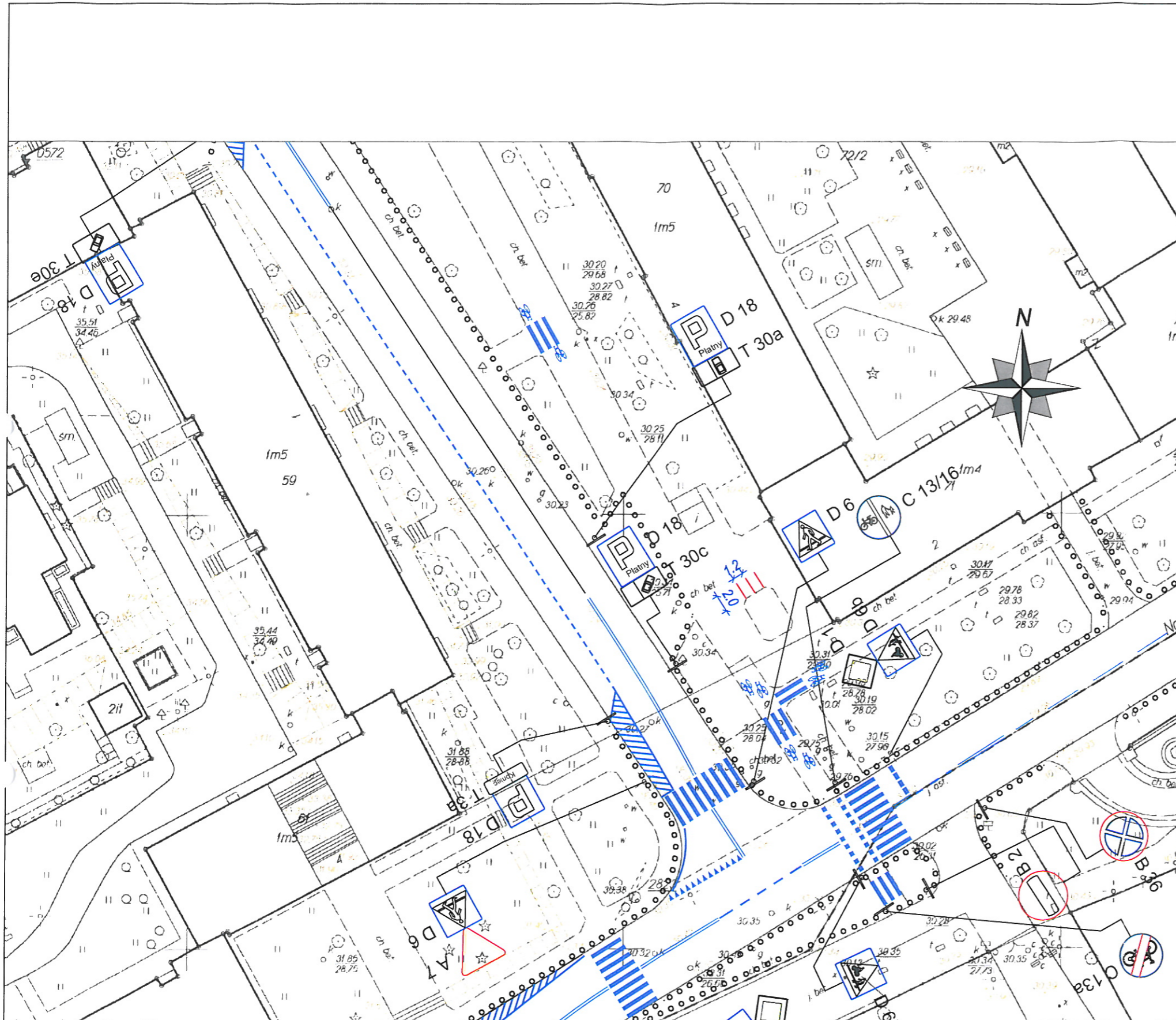
BIURO DROGOWNICTWA I KOMUNIKACJI

 ul. Palestynska 8/72 03-321 Warszawa	Nr.rys.	Skala:
	1	1:500

OBIEKT:
ul. Anielewicz 22

NAZWA
 Projekt stałej organizacji ruchu na
 lokalizację stojaków rowerowych

Projektował	mgr inż. D. Mościcki	08.2014	
Projektował	inż. P. Starczak	08.2014	
Projektował	inż. J. Stańczyk	08.2014	



LEGENDA

	PROJ. OZNAKOWANIE POZIOME
	IST. OZNAKOWANIE POZIOME
	IST. OZNAKOWANIE PIONOWE DO USUNIĘCIA
	IST. OZNAKOWANIE PIONOWE
	PROJ. OZNAKOWANIE PIONOWE
	PROJ. STOJAKI ROWEROWE

URZĄD MIASTA STOŁECZNEGO WARSZAWY
 BIURO DROGOWNICTWA I KOMUNIKACJI
 INŻYNIER RUCHU M. ST. WARSZAWY
 ul. Marszałkowska 77/79, 00-683 Warszawa

ZATWIERDZENIE Nr: IR/10/2136/14
 ZATWIERDZAM do realizacji w terminie do 02.04.2016 projekt stałej organizacji ruchu w całości - w części - bez zmian - ze zmianami wskazanymi w projekcie
 wraz z załącznikami
 (przy zmianie sygnalizacji nr IS/.....
 zatwierdzenie dotyczy terenu położonego w liniach rozgraniczających dróg publicznych.

Wprowadzenia zatwierdzonej stałej organizacji ruchu można dokonać po zawiadomieniu organu zarządzającego ruchem o terminie jej wprowadzenia, co najmniej na 7 dni przed dniem wprowadzenia organizacji ruchu.

Zatwierdzam nie w zakresie lokalizacji stojaków rowerowych.
 02.10.2014

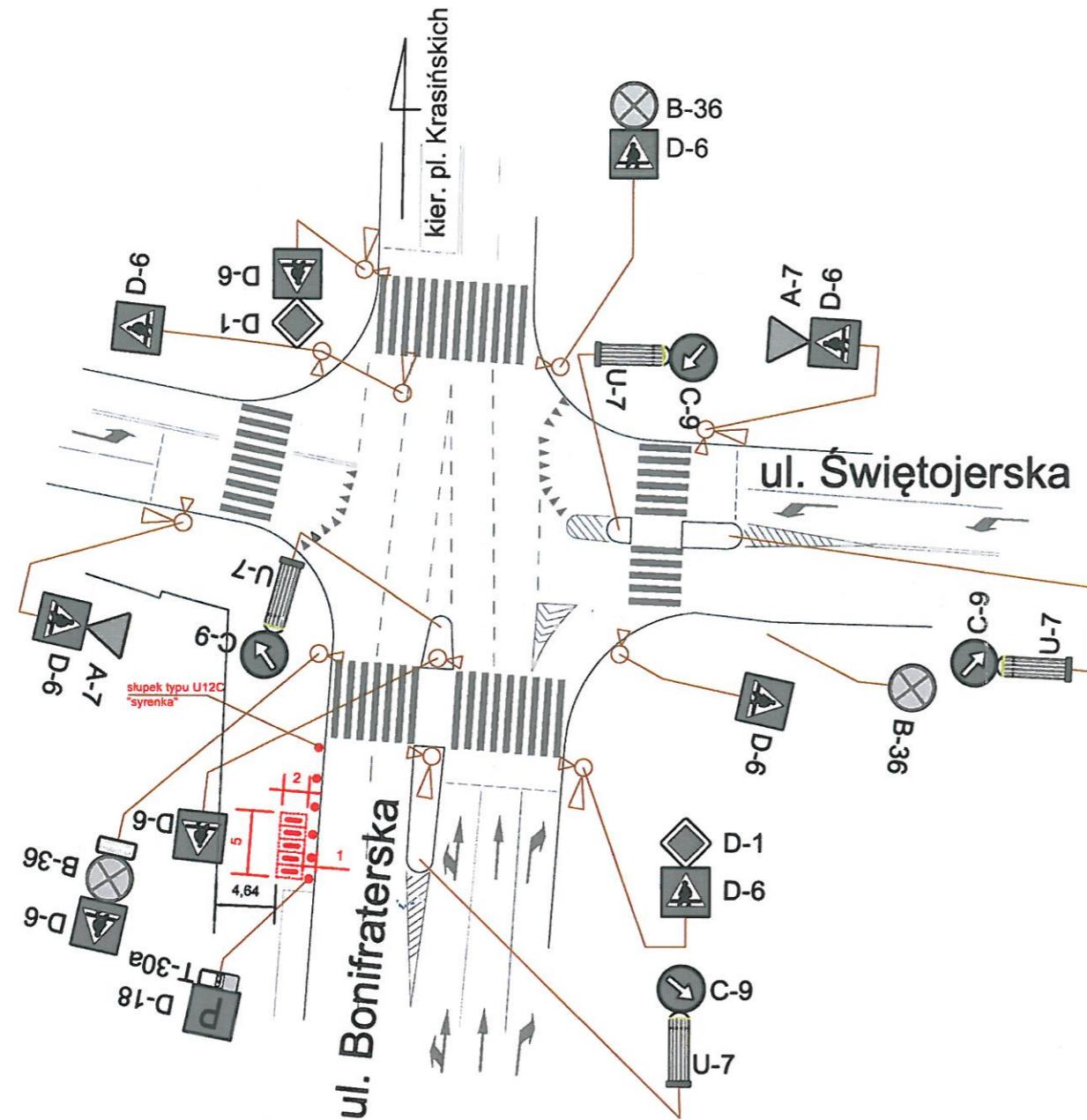
[Handwritten signature]

 ul. Palestyńska 8/72 03-321 Warszawa	Nr. rys.: 13/14	Skala:
	1	1:500

OBIEKT: **ul. Zamenhofa 1**

NAZWA: **Projekt stałej organizacji ruchu na lokalizację stojaków rowerowych**

Projektował	mgr inż. D. Mościcki	07.2014	
Projektował	inż. P. Starczak	07.2014	
Projektował	inż. J. Stańczyk	07.2014	



URZĄD MIASTA STOŁECZNEGO WARSZAWY
 BIURO DROGOWNICTWA I KOMUNIKACJI
 INŻYNIER RUCHU M.ST. WARSZAWY
 ul. Marszałkowska 77/79, 00-683 Warszawa

ZATWIERDZENIE Nr: IR/IO/2139/14
 ZATWIERDZAM do realizacji w terminie do 02.09.2016 projekt stałej organizacji ruchu w całości - w części - bez zmian - ze zmianami wniesionymi w projekcie wraz z załącznikami i programem sygnalizacji nr IS/.....
 Zatwierdzenie dotyczy terenu położonego w liniach rozgraniczających dróg publicznych.

Wprowadzenia zatwierdzonej stałej organizacji ruchu można dokonać po zawiadomieniu organu zarządzającego ruchem o terminie jej wprowadzenia, co najmniej na 7 dni przed dniem wprowadzenia organizacji ruchu.

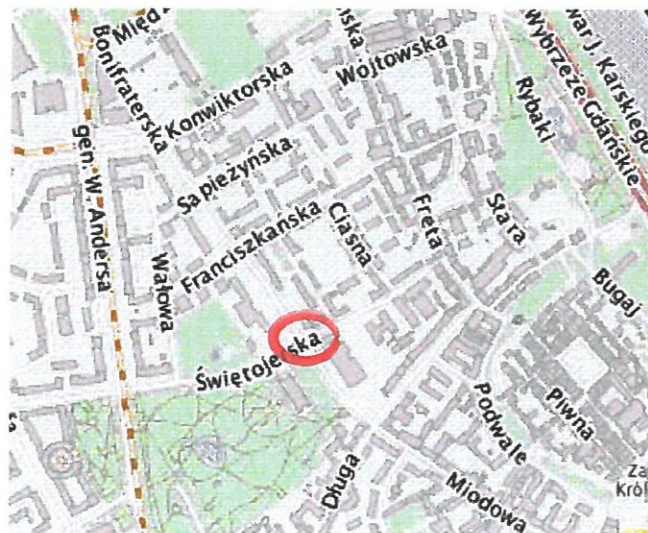
Zatwierdzenie w zakresie lokalizacji stojaków rowerowych

02. 10. 2014




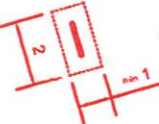
Prezydent M. ST. WARSZAWY

[Signature]
 Tomasz Pruski
 Marszałek Województwa
 Starosta Powiatu
 Burmistrz Miasta

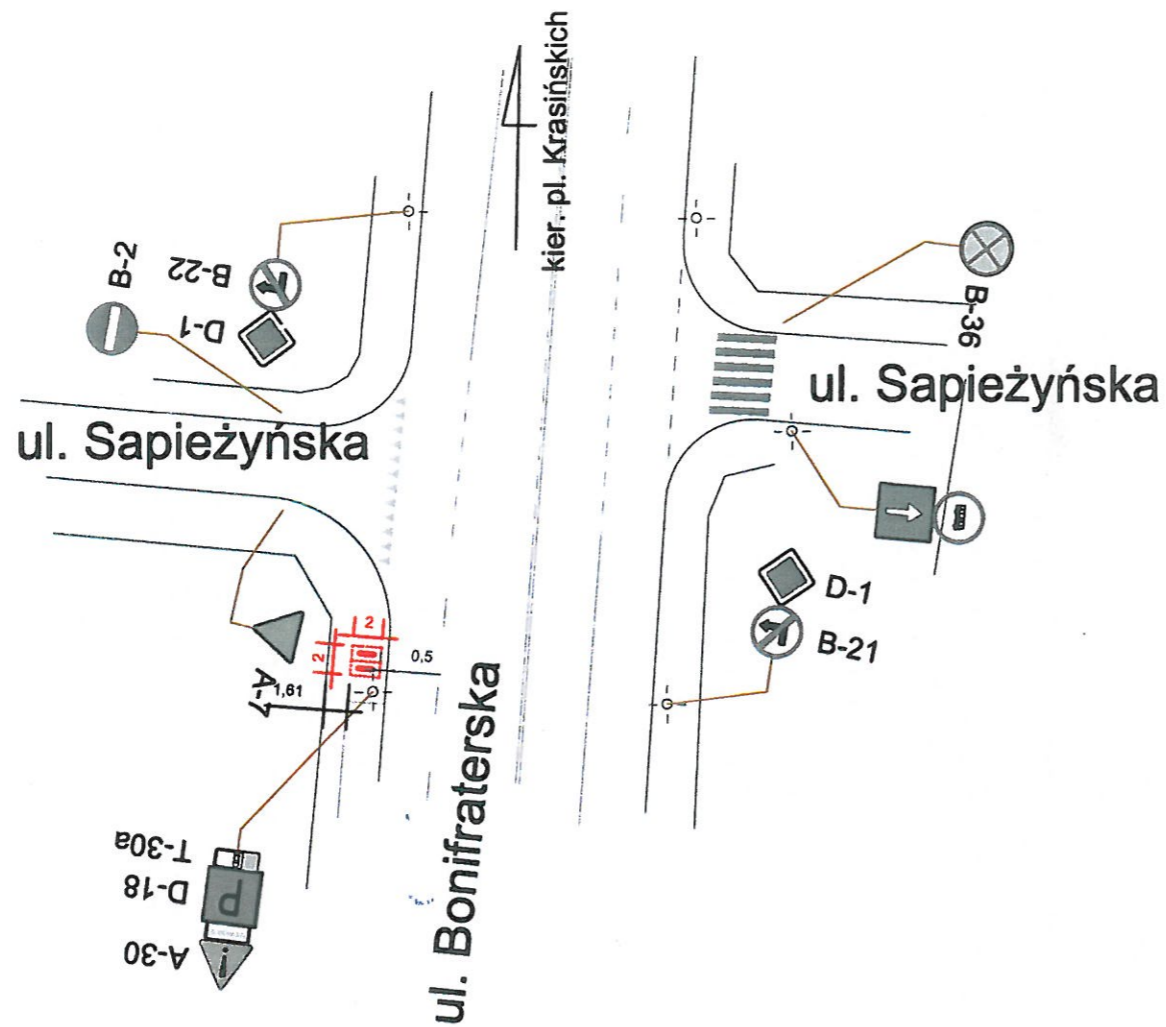
Plan orientacyjny w skali 1:16 000



Legenda:

-  D-1 - istniejące oznakowanie pionowe
-  D-6 - istniejące oznakowanie pionowe
-  - istniejące oznakowanie poziome
-  - projektowany stojak rowerowy

Inwestor:	 Zarząd Transportu Miejskiego	
Obiekt:	Parking rowerowy ul. Bonifraterska/ul. Świętojerska	
Nazwa rysunku:	Projekt lokalizacji parkingów rowerowych	
Autor:	Paweł Pietrzyk <i>[Signature]</i>	
Rys. nr 1	Skala: 1:500	Data: 30.07.2014 r.



URZĄD MIASTA STOŁECZNEGO WARSZAWY
 BIURO DROGOWNICTWA I KOMUNIKACJI
 INŻYNIER RUCHU M.ST. WARSZAWY
 ul. Marszałkowska 77/79, 00-683 Warszawa

ZATWIERDZENIE Nr IR/IO/0141/14
 ZATWIERDZAM do realizacji w terminie
 do 02.04.2016 projekt stałej organizacji ruchu
 w całości - w części - bez zmian - ze zmianami
 wniesionymi w projekcie
 wraz z załącznikami
 i programem sygnalizacji nr IS/.....
 Zatwierdzenie dotyczy terenu położonego w liniach
 rozgraniczających drog publicznych.

Wprowadzenia zatwierdzonej stałej organizacji ruchu
 można dokonać po zawiadomieniu organu
 zarządzającego ruchem o terminie jej wprowadzenia,
 co najmniej na 7 dni przed dniem wprowadzenia
 organizacji ruchu.

*Zatwierdzenie w zakresie
 lokalizacji stojaków
 rowerowych.*

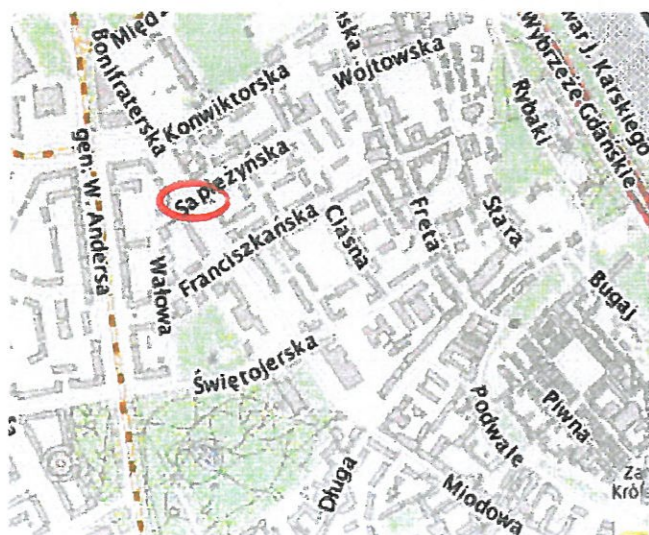
02.10.2014

z up. PRZYDENTAM ST. WARSZAWY

[Signature]

Tomasz Florkowski
 Naczelnik Biura
 Stałej Organizacji Ruchu
 Biura Drogownictwa i Komunikacji

Plan orientacyjny w skali 1:16 000

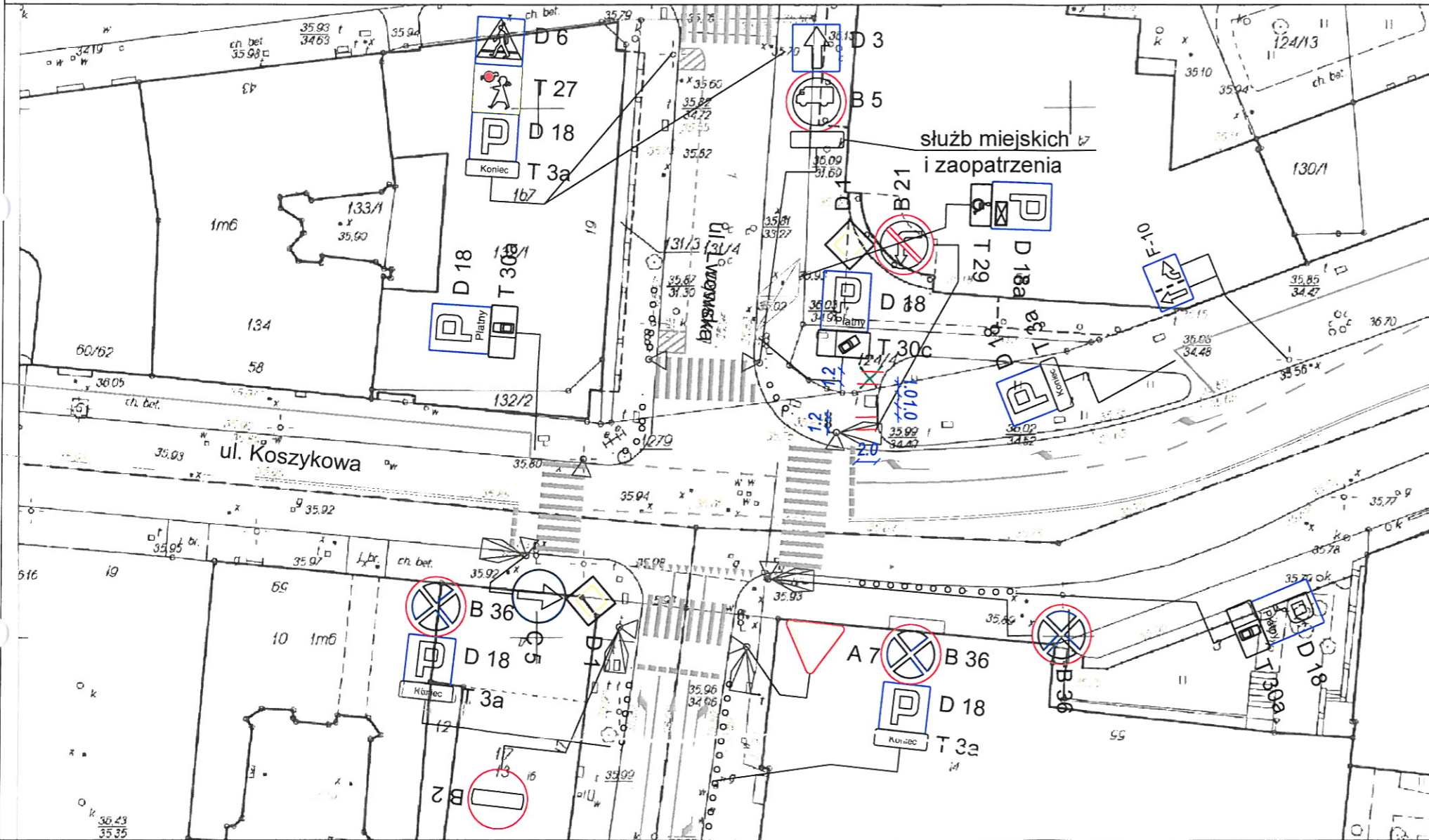


Legenda:

- D-1 - istniejące oznakowanie pionowe
- D-6 - istniejące oznakowanie pionowe
- istniejące oznakowanie poziome
- projektowany stojak rowerowy

Investor:	 Zarząd Transportu Miejskiego	
Obiekt:	Parking rowerowy ul. Bonifraterska/ul. Sapieżyńska	
Nazwa rysunku:	Projekt lokalizacji parkingów rowerowych	
Autor:	Paweł Pietrzyk <i>[Signature]</i>	
Rys. nr 1	Skala: 1:500	Data: 30.07.2014 r.

- projektowane stojaki na rowery



URZĄD MIASTA STOŁECZNEGO WARSZAWY
BIURO DROGOWNICTWA I KOMUNIKACJI
INŻYNIER RUCHU M.ST. WARSZAWY
ul. Marszałkowska 77/79, 00-683 Warszawa

ZATWIERDZENIE Nr: IR/IO/...../14.....
ZATWIERDZAM do realizacji w terminie
do 03.04.2016.. projekt stałej organizacji ruchu
w całości - w części - bez zmian - ze zmianami
wniesionymi w projekcie kolorem zielonym
wraz z załącznikami
i programem sygnalizacji nr 15/.....
Zatwierdzenie dotyczy terenu położonego w liniach
rozgraniczających dróg publicznych.

Wprowadzenie zatwierdzonej stałej organizacji ruchu
można dokonać po zawiadomieniu organu
zarządzającego ruchem o terminie jej wprowadzenia,
co najmniej na 7 dni przed dniem wprowadzenia
organizacji ruchu.

*Zatwierdzenie w zakresie
lokalizacji stojaków
rowerowych.*

03.10.2014

[Handwritten signature]
Z up. [illegible]
[illegible]
[illegible]

DPJ SYSTEM
ul. Palestyńska 8/72 03-321 Warszawa

Nr rys.
1

Skala:
1: 500

OBIEKT:

ul. Koszykowa

NAZWA

Projekt stałej organizacji ruchu na
lokalizację stojaków rowerowych

Projektował	mgr inż. D. Mościcki	07.2014	<i>[Handwritten signature]</i>
Projektował	inż. P. Starczak	07.2014	
Projektował	inż. J. Stańczyk	07.2014	