



Veturilo w sezonie 2015

Zarząd Transportu Miejskiego, 27.02.2015



2981 rowerów



start systemu

1 sierpnia 2012



203 stacje Veturilo i Bemowo Bike



5 stacji i **55** rowerów

Konstancińskiego Roweru Miejskiego



223 814 aktywnych użytkowników

w sumie **292 163** zarejestrowanych użytkowników

Od 1 sierpnia 2012 roku

90 192 rejestracji w sezonie w 2014!

w tym **73 662** osoby, które dokonały pierwszego wypożyczenia

warszawska rodzina rowerzystów miejskich

powiększyła się o **44%**



www.veturilo.waw.pl

 /NextbikePolska



1 904 140

wypożyczeń
w sezonie 2014!



Średnie czasy wypożyczeń:

Veturilo: **23 min** i 48 sek.

BemowoBike: **35 min** i 6 sek.

Konstanciński Rower Miejski: **28 min** i 18 sek.

Rowery Veturilo były wypożyczane średnio, co **12 sekund!**

Użytkownik - rekordzista w sezonie 2014:

1304 wypożyczenia!

Aż 5 osób ma na koncie ponad **800** wypożyczeń!



www.veturilo.waw.pl

 /NextbikePolska

19115 WARSZAWA



Najpopularniejsze stacje (wypożyczenia):

nazwa stacji:

- Al. Niepodległości - Batorego
- Rondo Waszyngtona - Stadion Narodowy
- Arkadia
- Pl. Unii Lubelskiej - Puławska
- ul. Traugutta - ul. Krakowskie Przedmieście

wypożyczenia:

46285
31029
30924
27582
25140



Najpopularniejsze stacje (zwroty):

- Al. Niepodległości - Batorego
- Rondo Waszyngtona - Stadion Narodowy
- Arkadia
- Pl. Unii Lubelskiej - Puławska
- Metro Politechnika - Rondo Jazdy Polskiej

zwroty:

46483
31644
31180
29406
22596



www.veturilo.waw.pl

/NextbikePolska

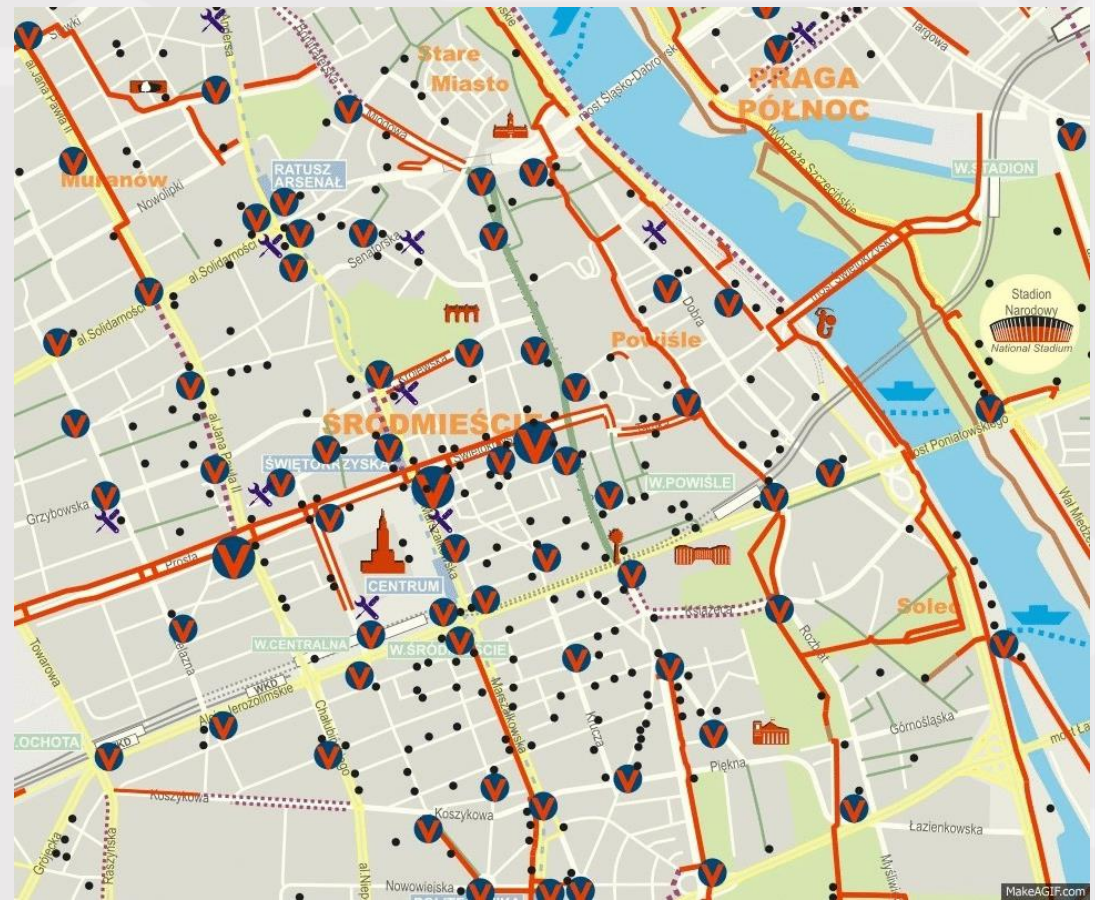
ZMIANY W SEZONIE 2015

3 stacje przeniesione w rejon II linii metra (Rondo ONZ, Świętokrzyska, Nowy Świat – Uniwersytet)

3 stacje przeniesione na Bemowo (Ratusz Bemowo, Os. Górczewska, Radiowa-Powstańców Śl.)

2 nowe stacje komercyjne (Sadyba Best Mall, Twarda Spectrum Tower)

Łącznie 196 stacji Veturilo



PLANY NA 2015

Drogi dla rowerów przy
głównych arteriach:

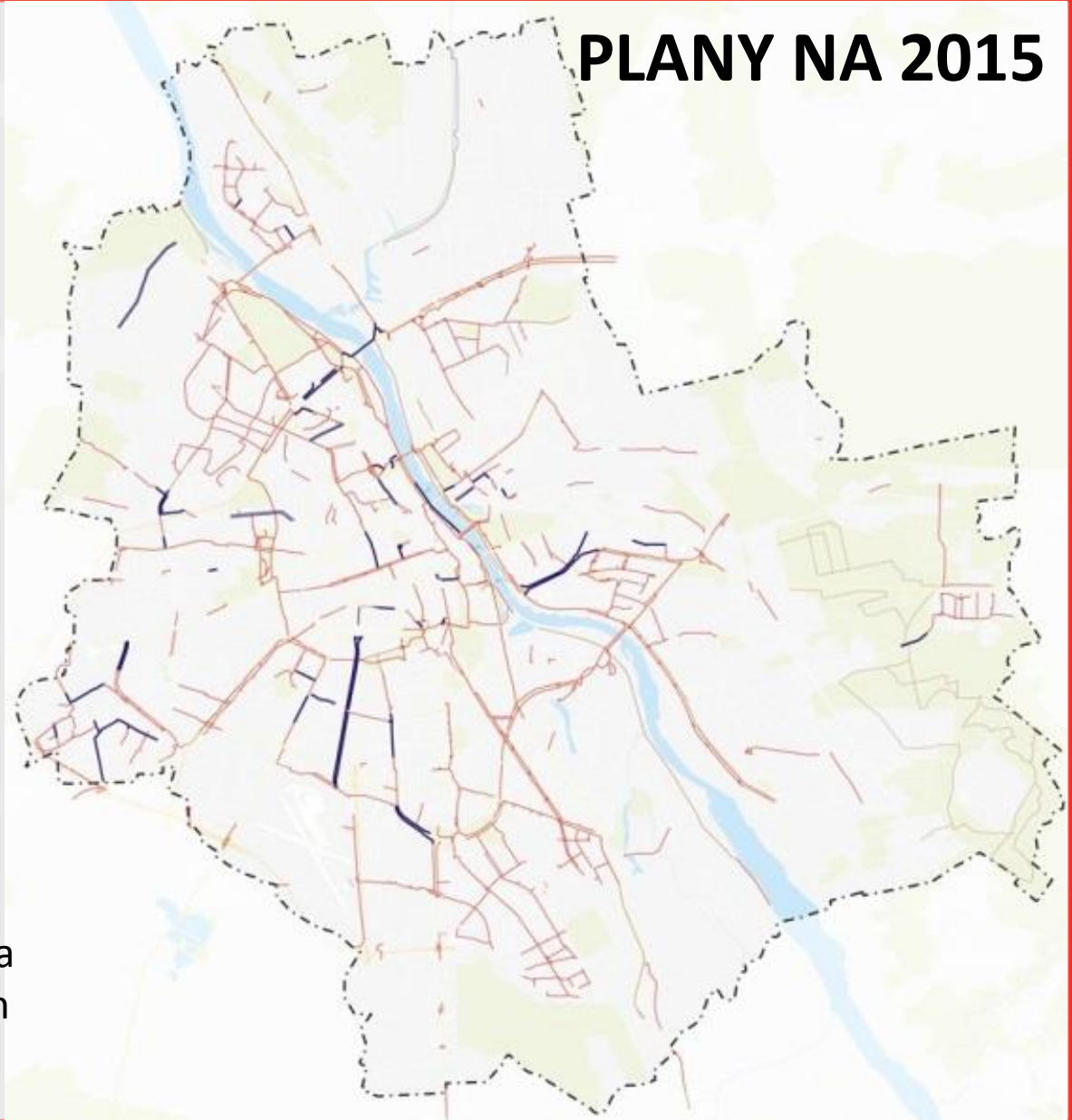
Grójecka, al. Stanów
Zjednoczonych, Żwirki i
Wigury, Rzymowskiego

Nowe pasy rowerowe:

Nowy Świat, Koszykowa,
Dickensa, Raszyńska,
Wóycickiego, Wrocławska,
Zakroczymska

Dopuszczenie ruchu
rowerowego „pod prąd” na
ulicach jednokierunkowych

1000 nowych stojaków

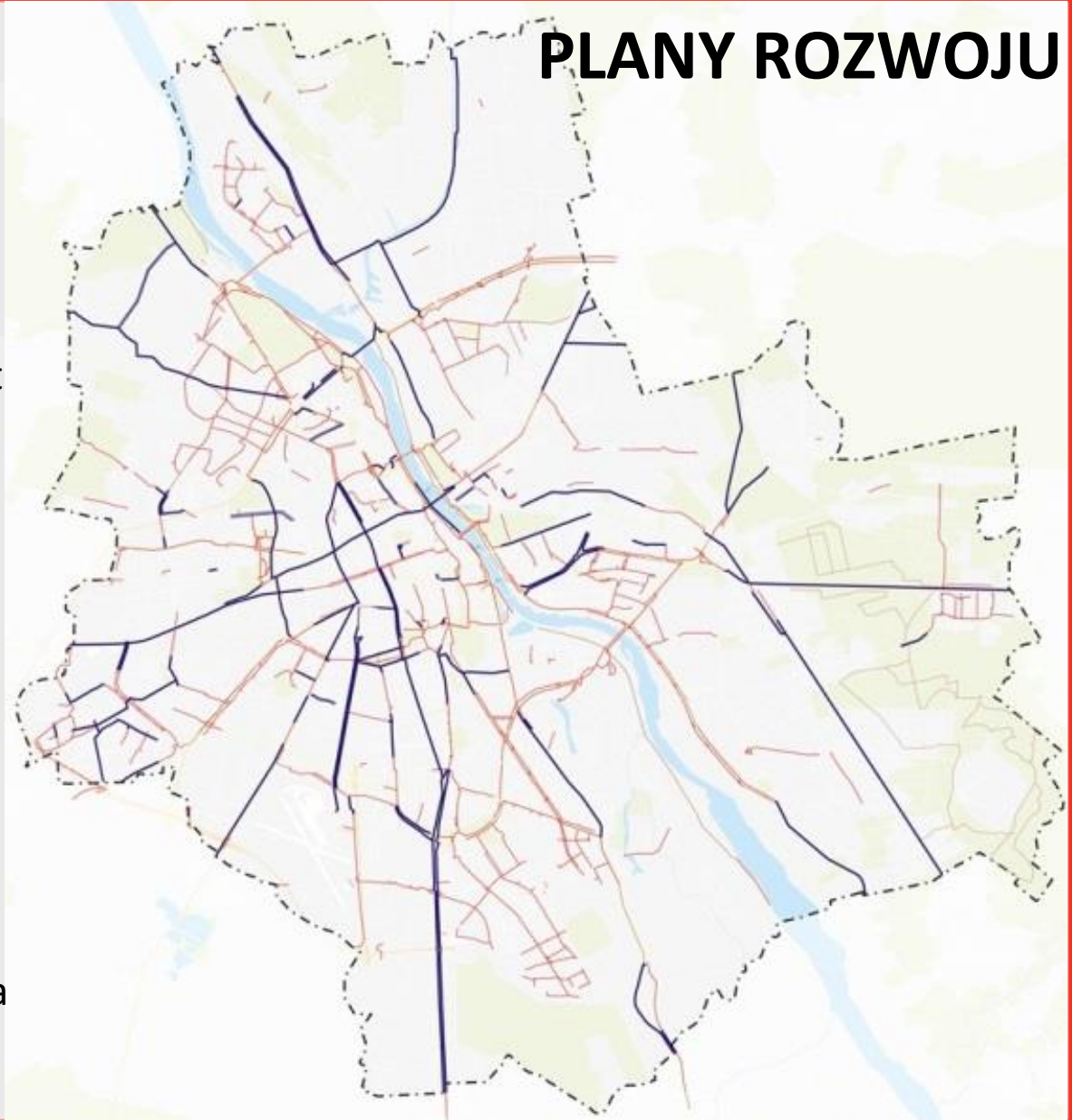


PLANY ROZWOJU

Budowa 200 km nowej infrastruktury w ciągu 5 lat

Wygodne trasy rowerowe przy głównych arteriach:

- Puławska
- al. Waszyngtona
- Powsińska, Wiertnicza
- Połczyńska
- Pułkowa
- Okopowa, Towarowa
- Marsa
- Modlińska, Jagiellońska





Dziękuję za uwagę.