



Rowerowa Warszawa 2014

Zarząd Transportu Miejskiego, 5.12.2014

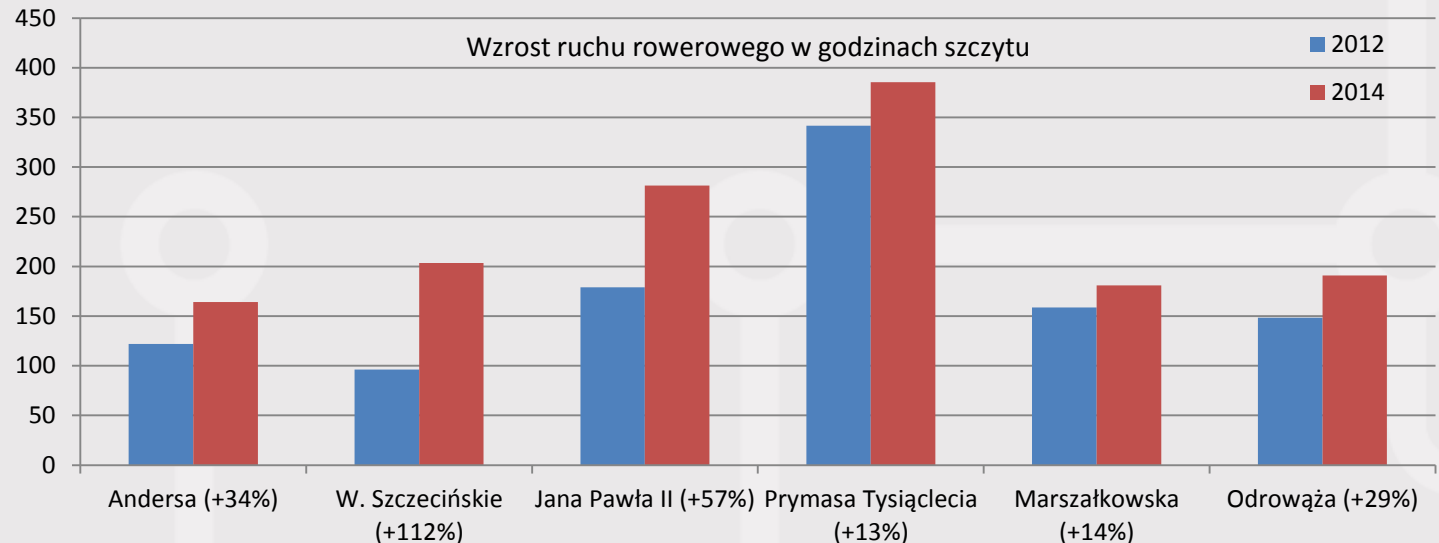
RUCH ROWEROWY

Wzrost ruchu rowerowego o 30-40% w skali roku
Udział ruchu rowerowego w podróżach sięga 2-3%
Sukces w ECC: 1. miejsce Warszawy, 300 tys.
przejechanych kilometrów w ciągu miesiąca,
ponad 1,5 tys. aktywnych uczestników



RUCH ROWEROWY

- Liczba podróży rowerem sięga 150 tys. dziennie – to tyle, ile samochodów przejeżdża przez most Grota-Roweckiego i 1/3 dziennej liczby pasażerów metra.
- Główny cel podróży – Śródmieście (42%). Liczba rowerzystów wjeżdżających do centrum jest większa niż liczba miejsc parkingowych w strefie płatnego parkowania.
- 225 tys. użytkowników Veturilo – z rowerów korzystał już co ósmy warszawiak





2981 rowerów



start systemu

1 sierpnia 2012



203 stacje Veturilo i Bemowo Bike



5 stacji i **55** rowerów Konstancińskiego Roweru Miejskiego



223 814 aktywnych użytkowników



w sumie **292 163** zarejestrowanych użytkowników
Od 1 sierpnia 2012 roku

90 192 rejestracji w sezonie w 2014!

w tym **73 662** osoby, które dokonały pierwszego wypożyczenia

warszawska rodzina rowerzystów miejskich
powiększyła się o **44%**

www.veturilo.waw.pl

 /NextbikePolska



1 904 140

wypożyczeń
w sezonie 2014!



Średnie czasy wypożyczeń:

Veturilo: **23 min** i 48 sek.

BemowoBike: **35 min** i 6 sek.

Konstanciński Rower Miejski: **28 min** i 18 sek.

Rowery Veturilo były wypożyczane średnio, co **12 sekund!**

Użytkownik - rekordzista w sezonie 2014:

1304 wypożyczenia!

Aż 5 osób ma na koncie ponad **800** wypożyczeń!



www.veturilo.waw.pl

 /NextbikePolska

19115 WARSZAWA



Najpopularniejsze stacje (wypożyczenia):

nazwa stacji:

- Al. Niepodległości - Batorego
- Rondo Waszyngtona - Stadion Narodowy
- Arkadia
- Pl. Unii Lubelskiej - Puławska
- ul. Traugutta - ul. Krakowskie Przedmieście

wypożyczenia:

46285
31029
30924
27582
25140



Najpopularniejsze stacje (zwroty):

- Al. Niepodległości - Batorego
- Rondo Waszyngtona - Stadion Narodowy
- Arkadia
- Pl. Unii Lubelskiej - Puławska
- Metro Politechnika - Rondo Jazdy Polskiej

zwroty:

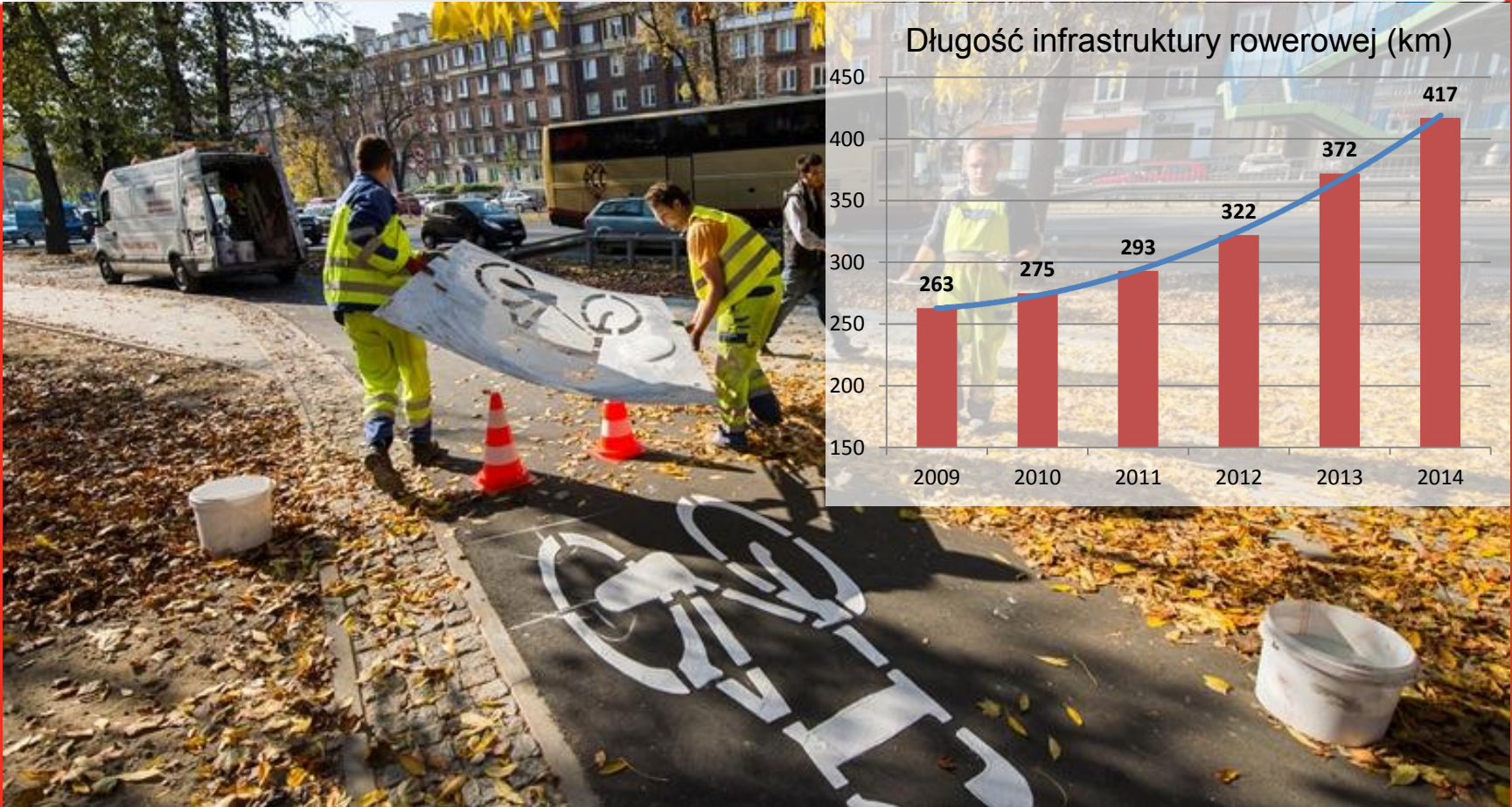
46483
31644
31180
29406
22596



www.veturilo.waw.pl

/NextbikePolska

417 KM TRAS DLA ROWERÓW



ROZWÓJ SIECI TRAS

37 km nowych dróg dla rowerów:

Nadwiślański Szlak Rowerowy,
Waryńskiego, Słomińskiego,
Ostrobramska, Wysockiego,
Kleszczowa, Reymonta





PASY ROWEROWE

9 km nowych pasów rowerowych:

Mokotowska, Miodowa, Saska,
Markowska, Alka Dawidowskiego, al.
Wojska Polskiego, 1. Praskiego Pułku



PASY ROWEROWE

Zalety pasów rowerowych:

Bezpieczne, intuicyjne rozwiązanie

Niski koszt

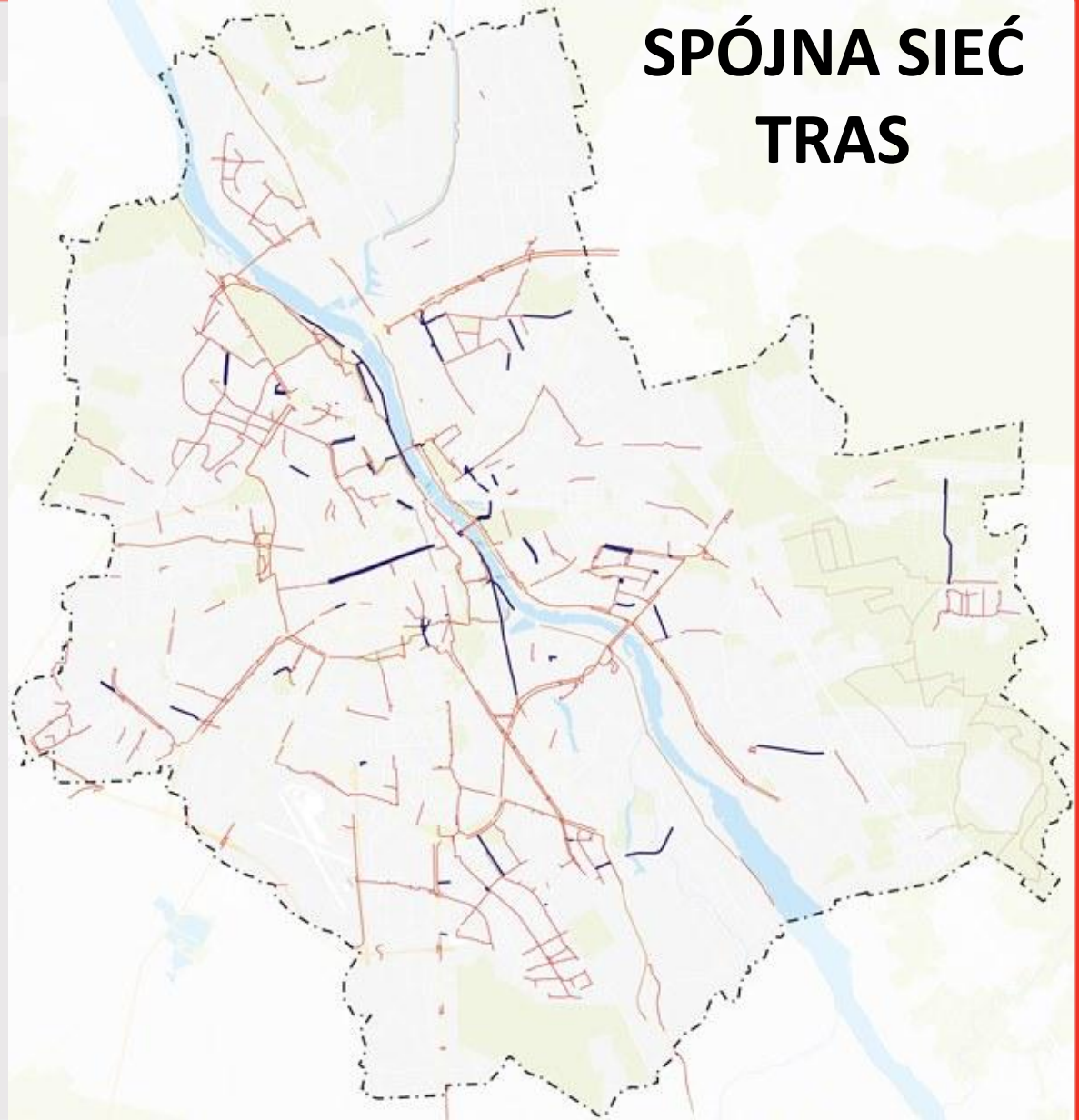
Uspokojenie ruchu - zawężenie przewymiarowanych pasów ruchu wymusza jazdę zgodnie z przepisami

Duży wzrost ruchu rowerowego – na ul. Saskiej zmierzono 7% udziału rowerów w ruchu!




Pierwszy rowerowy
korytarz w centrum:
Prosta-Świętokrzyska-
Tamka-Sokola
Łączniki: Słomińskiego,
Mariensztat
Większość nowych
odcinków łączy kilka
istniejących tras

SPÓJNA SIĘĆ TRAS



JAKOŚĆ INFRASTRUKTURY



Od 2009 r. obowiązek budowania
dróg rowerowych z asfaltu
Ponad 50% tras ma obecnie
nawierzchnię asfaltową
7 km wyremontowanych tras w 2014
13 km wyremontowanych chodników

STOJAKI ROWEROWE

1000 nowych stojaków w 10 dzielnicach
150 eleganckich stojaków na ul.
Świętokrzyskiej i nad Wisłą
Razem już 12 tys. miejsc do parkowania
roweru w 1000 lokalizacji
Zakup 1000 stojaków do montażu wiosną



STACJE NAPRAW

30 samoobsługowych stacji naprawy
rowerów w 17 dzielnicach: przy parkingach
P+R, urzędach i domach kultury

30 stacji kupionych przez prywatne firmy:
centra handlowe i biurowce



LICZNIKI ROWERÓW

Automatyczne i ciągłe pomiary ruchu rowerowego za pomocą pętli indukcyjnych wtopionych w asfalt

Pierwsze 5 punktów pomiaru działa nad Wisłą

Wyniki: do 2500 rowerów na dobę (przy moście Gdańskim)

Trwa montaż 3 liczników na ul. Wysockiego i Starzyńskiego, planowany montaż 3 liczników na al. Solidarności



ROWERY TOWAROWE

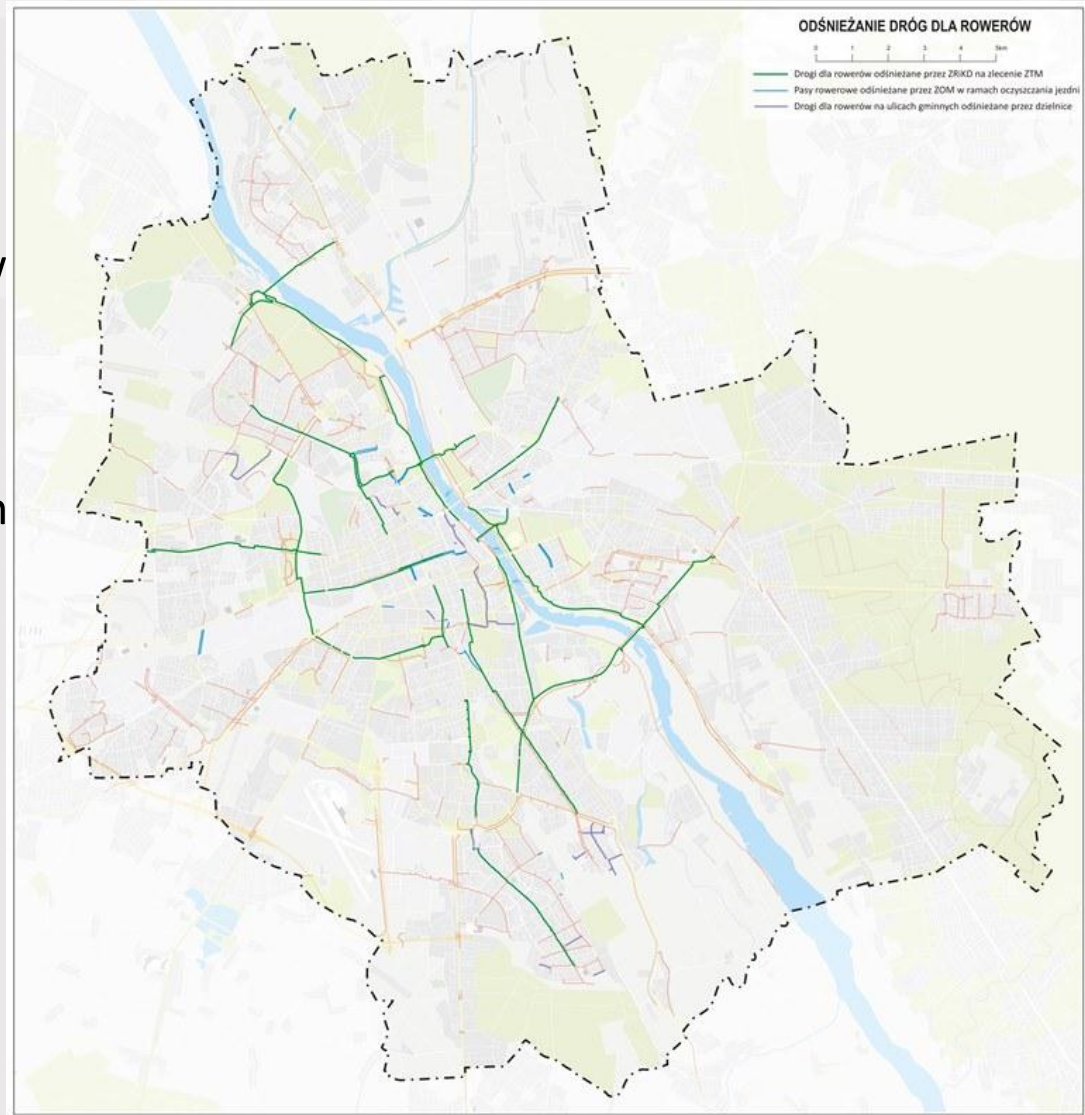
Uruchomienie 4 darmowych
wypożyczalni rowerów
towarowych

Prawie 200 udanych wypożyczeń
w ciągu pół roku (najwięcej na
Muranowie: 75 razy)



ODŚNIEŻANIE

Śnieg to główna przeszkoda w jeździe rowerem - wskazało na to 2/3 rowerzystów. Ponad połowa oczekuje odśnieżania dróg rowerowych. W sezonie 2014/2015 odbędzie się pilotażowy program odśnieżania 80 km głównych tras, w 13 korytarzach wybranych po konsultacjach z rowerzystami.



INNE DZIAŁANIA

Akcje promujące dojazdy rowerem do szkół

Akcja „Lato w mieście” (wspólnie z WORD)

Książki, płyty z przepisami ruchu drogowego

Darmowe dzwonki i zestawy lampek dla rowerzystów

Strona www, mapa rowerowa



PLANY 2015

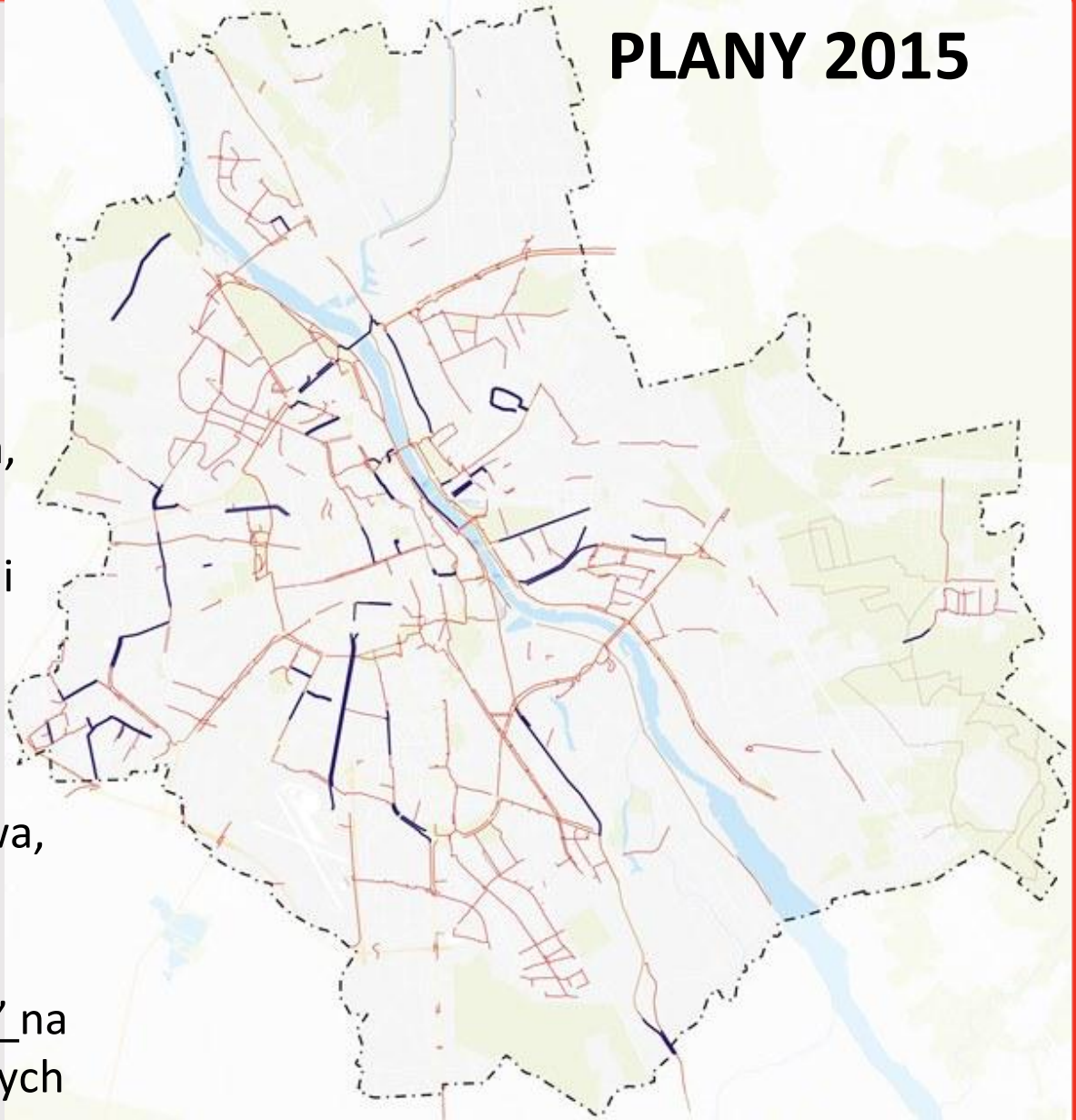
Drogi dla rowerów przy
głównych arteriach:

Grójecka, Ostrobramska,
Jagiellońska, Drewny,
al. Waszyngtona, Żwirki i
Wigury, Rzymowskiego

Nowe pasy rowerowe:

Książęca, Nowy Świat,
Bonifraterska, Koszykowa,
Raszyńska, Wóycickiego

Dopuszczenie ruchu
rowerowego „pod prąd” na
ulicach jednokierunkowych



BUDŻET PARTYCYPACYJNY

Zwycięstwo projektów rowerowych w głosowaniu mieszkańców (ponad 30 tys. głosów) – wyznacza kierunek działania

Ponad 4 mln na 19 projektów rowerowych

Szansa na kompleksową poprawę infrastruktury w dzielnicach, nowe pasy rowerowe, łączniki, ruch pod prąd itd.

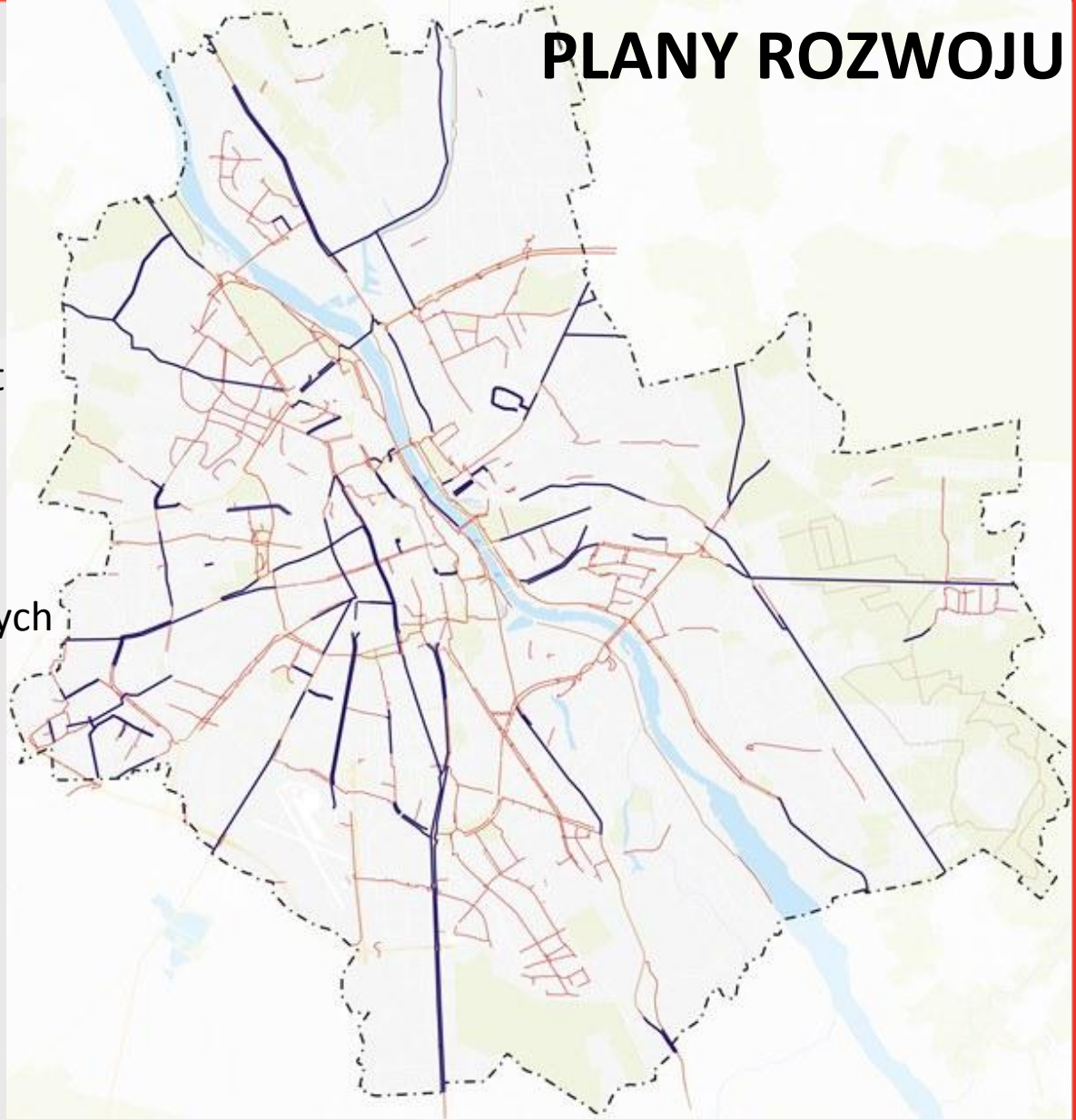


PLANY ROZWOJU

Budowa 200 km nowej infrastruktury w ciągu 4 lat

Wygodne trasy rowerowe przy głównych arteriach:

- Puławska
- al. Stanów Zjednoczonych
- Powsińska, Wiertnicza
- Połczyńska
- Pułkowa
- Okopowa, Towarowa
- Marsa
- Modlińska





Dziękuję za uwagę.